Deutscher Alpenverein
Sektion Garching e.V.

Sektionsmitteilungen

50. Jahrgang 2/2017

Touren- und Ausbildungsprogramm Winter 2017/2018
Mitgliederinformationen
Kurzberichte aus den Arbeitsgebieten

www.dav-garching.de

Danke für Eure schönen Bildeinsendungen!

Titelbild: Ein Vorgeschmack auf herrliche Wintertouren gab es bereits bei der Litzner Runde, 21.-24.9.2017

Sektionsmitteilungen Winter 17/18

Vorwort des zweiten Vorsitzenden Claus Frommel

Liebe Bergfreunde,

wir blicken zurück auf ein erlebnisreiches Tourenjahr 2017 und freuen uns schon auf die ersten Winterboten, die uns sonnenreiche und pulvrige Wintertouren bieten werden. Unsere Fokussierung im Ausbildungskonzept für unsere Mitglieder hat im Sommer mit Klettersteigausbildung, Ausbildung Mountainbiken, Ausbildung Hochtouren, sowie Ausbildung Alpinklettern eine Vielzahl an Schwerpunkten und Möglichkeiten für unsere Mitglieder geboten, die rege genutzt wurden. Auch im Winter werden wir wieder Ausbildungskurse anbieten – nutzt diese Möglichkeit der eigenen Ausbildung, die unsere Tourenleiter für alle ehrenamtlich anbieten. Bitte gebt uns auch Rückmeldung zu unseren zahlreichen angebotenen Touren im Veranstaltungsprogramm, damit unsere Schwerpunkte und Auswahl auch Euren Nachfragen gerecht werden. Ich hoffe, wir sehen uns zu unserem jährlichen Jahresrückblick am 11. Dezember (siehe Programmhinweis), damit wir an ausgewählten Bildern das Sektionsjahr nochmal Revue passieren lassen und uns austauschen können.

Auch außerhalb der Bergwelt hat sich dieses Jahr viel ereignet, im Zuge der Wahlen in Deutschland möchten wir die Erklärung unseres Hauptverbandes zitieren:

Erklärung des DAV-Präsidiums Februar 2017:

Mit Sorge beobachten wir, wie angesichts gesellschaftlicher und sozialer Herausforderungen der Tonfall in den öffentlichen Debatten rauer wird. Wie Ängste und Sorgen vieler Menschen dazu missbraucht werden, Feindseligkeit und Hetze gegen Andersdenkende gesellschaftsfähig zu machen. Wie die freiheitliche demokratische Ordnung und grundlegende Werte der Mitmenschlichkeit in Frage gestellt oder sogar missachtet werden. Diese Entwicklung in Deutschland, in Europa und in anderen Teilen der Welt ist gefährlich und darf keinesfalls unterschätzt werden.

Im Bewusstsein seiner eigenen Geschichte und seines Verhaltens zu Beginn des letzten Jahrhunderts hat sich der DAV bereits 2001 ausdrücklich gegen Intoleranz und Hass positioniert. Die pauschale Ausgrenzung jüdischer Mitglieder aus dem DAV schon vor der nationalsozialistischen Machtübernahme mahnt uns, gegen jegliche Form von Intoleranz Stellung zu beziehen und sehr wachsam gegenüber populistischen und spaltenden Tendenzen zu sein.

Nur eine weltoffene Gesellschaft, die ihre Kontroversen sachlich, respektvoll und im ehrlichen Bemühen um vertretbare Lösungen für alle Beteiligten führt, wird ihren Mitgliedern eine lebenswerte Zukunft bieten können.

Gerade als Bergsportlerinnen und Bergsportler erleben wir, wie bereichernd das Kennenlernen und Erleben anderer Kulturen ist. Offenheit, Toleranz und Wertschätzung gegenüber allen Menschen, ungeachtet ihrer Weltanschauung, Religion, Kultur, sexuellen Orientierung oder ethnischen Herkunft, sind dabei selbstverständliche und unentbehrliche Grundlage.

Wir treten ein für Freiheit, Respekt und Verantwortung.

Für ein offenes und tolerantes Miteinander aller Menschen.

Heute, morgen, hier und überall.

In diesem Sinne schöne Begegnungen in Natur und Umwelt sowie spannende Erlebnisse mit allen Tourenteilnehmern in den Bergen und bei allen anderen Aktivitäten wünscht Euch

Euer Claus

Vorwort der stellvertretenden Jugendreferentin Evi Flesch

Grüezi mitenand!

Dies war die Begrüßung unserer ersten mehrtägigen Kletterfreizeit im Tessin. Die Tour war ausgebucht und den Teilnehmerstimmen zufolge ein voller Erfolg. Auch unsere Jugendgruppen zogen wacker drauf los, echten Naturfels als Kletterbiotop zu erkunden. Die Bilanz auch hier durchweg Begeisterung und beständiges Nachfragen: "Wann gehen wir wieder nach draußen?". Derzeit lautet die Antwort wohl eher: "Mit dem ersten Schnee, Juhee!"

Zum Winterhalbjahr wird sich auch in der Kletterhalle einiges ändern. Durch eine Großspende können wir unsere Kletterhalle mit vielen weiteren Spielgeräten besonders für die jüngeren Teilnehmer, z.B. Ringen, einer Flugschaukel und Strickleiter ausstatten. Auch für die alten Hasen ist im Programm Neues mit dabei. Dieses Jahr können wir verstärkt Schneetouren aller Art anbieten. Zuvor wird es im Übergangsmonat November einen Kurs mit Lawinentheorie und Verschüttetensuche geben.

Wir freuen uns, mit Euch und Eurer Hilfe so tolle Touren unternehmen zu können und sind schon auf das Winterhalbjahr gespannt. Neu dabei bei der Organisation sind unsere frisch gebackenen Jugendleiter*innen: Regina Karl und Anna Frommel. Martin Engelhardt und Stefan Lellek unterstützen uns kräftig bei den Klettergruppen und stehen schon in den Startlöchern für die Jugendleiter-Ausbildung.

Schi heil!

Eure Evi

Inhalt

1. Geschäftsstelle 4
2. Sektionsausleihe und –stammtisch . 4
3. Einladungen 5
4. Ehrungen & Erfolge 16
5. Neue Gesichter 17
6. Referent(in) gesucht 18
7. Kontaktdaten 19
8. Teilnahmebedingungen für Touren20
9. Schwierigkeitsgrade 21
10. Touren-Programm 24
11. Klettern 66
12. Regelmäßige Veranstaltungen 67
13. Tourenberichte 68
14. Inklusion im DAV Garching 75

Deutscher Alpenverein
Sektion Garching

Impressum

Herausgegeben als vereinsinternes Mitteilungsblatt der Sektion Garching e. V. des Deutschen Alpenvereins, Postfach 1117, 85739 Garching.

Die Sektionsmitteilungen erscheinen zweimal jährlich jeweils Mitte Mai und Mitte November. Redaktionsschluss ist Mitte April bzw. Mitte Oktober. Gemäß § 26 Abs. 1 des Bundesdatenschutzgesetzes weisen wir darauf hin, dass die Adressen der Postbezieher in einer Adressendatei gespeichert werden, die mit Hilfe der elektronischen Datenverarbeitung geführt wird.

Redaktion	Oliver Krehl (Redaktion, Druckvorlage) Sara Hoffmann-Cumani (Umschlag, Anzeigen) Guido Laschet (Tourenprogramm) sowie die Autoren der namentlich gezeichneten Beiträge
Druck	printy.de, Boltzmannstr. 15, 85748 Garching
Auflage	850
Versand	printy.de, Boltzmannstr. 15, 85748 Garching

1. Geschäftsstelle

Postadresse	Deutscher Alpenverein, Sektion Garching e. V. Postfach 11 17, 85739 Garching
WWW	*http://www.dav-garching.de/* *http://www.jdav-garching.de/*
E-Mail	*Geschaeftsstelle@dav-garching.de*
Bankverbindung	Kreissparkasse München Starnberg Ebersberg, Konto: 090 142 738, Bankleitzahl: 702 501 50 IBAN DE05 7025 0150 0090 1427 38, BIC/SWIFT BYLADEM1KMS

2. Sektionsausleihe und –stammtisch

Während des Umbaus des Bürgerhauses befindet sich unsere Ausleihe im Sportpark am Business Campus in der Schleißheimer Straße 41.

Ausleihe: Jeden Mittwoch von **19:30 bis 20:30 Uhr** im Sportpark am Business Campus.

Stammtisch: Ab **20:30 Uhr**. Vom Sportpark am Business Campus gehen wir in eines der Garchinger Restaurants zum Stammtisch.

Leihgebühren für Sektionsmitglieder:

Artikel	€ / Woche
Verschütteten-Suchgerät (ohne Batterien)	6,00
Lawinenschaufel	2,00
Lawinensonde	2,00
Schneeschuhe	6,00
Teleskopstöcke	2,00
Steigeisen	4,00
Grödel	2,00
Biwaksack	1,00
Regenponcho	1,00
Eispickel	3,00
Steileisgerät (Paar)	5,00
Eisschraube	1,00
Anseilgurt	3,00
Helm	3,00
Abseilachter	2,00
HMS-Karabiner	1,00
Sicherungsgerät Tube	2,00
Felshammer	1,00

Artikel	€ / Woche
Klettersteigset	4,00
Klettersteigset für Kinder	5,00
Stirnlampe (ohne Batterien)	2,00
Höhenmesser	2,00
Kompass	2,00
Alpine Literatur	1,00
Landkarte	1,00
CD-ROMs/Videos (inkl. Begleitmaterial)	1,00
AV-Hüttenschlüssel, Kaution € 25	2,00
Kinder-Kraxe	2,00
Touren-Rucksack	2,00
Zelt	10,00

3. Einladungen

Einladung zur Jahresabschlussfeier

Montag, den 11. Dezember 2017
Kath. Pfarrsaal St. Severin, Poststraße 8, Garching
17:00 – 18:30 Jahresrückblick der Familiengruppe
ab 19:00 Uhr Jahresabschlussfeier der Sektion

Das Jahresende möchten wir mit Euch gemeinsam und gesellig ausklingen lassen. Beim traditionellen Jahresrückblick schauen wir uns auch dieses Jahr wieder die Bilder der Tourenteilnehmer und der Tourenführer an.

Dieses Jahr haben wir es endlich geschafft: Der Jahressrückblick der Familiengruppe findet direkt vor der Jahresabschlussfeier der Sektion statt.

Wie immer soll das Buffet ein kulinarischer Beitrag von allen sein. Wir freuen uns also auf Eure mitgebrachten Vor-, Haupt- und Nachspeisen. Getränke gibt es zum Selbstkostenpreis. Das Geschirr und Besteck sollte sich jeder selbst mitbringen. Helfende Hände für den Auf- und Abbau sind immer herzlich willkommen.

Einladung zur Ordentlichen Mitgliederversammlung 2018

Donnerstag, den 7. März 2018
19:30 bis ca. 22:00 Uhr, Bürgerhaus Garching, Kleiner Saal

Tagesordnung

1. Begrüßung und Regularien
2. Tätigkeitsbericht und Aussprache
3. Kassenbericht für das Jahr 2017 und Finanzplanung für das Jahr 2018

4. Satzungsänderungen: Anpassung der Sektionssatzung an die Mustersatzung des DAV für seine Sektionen (Antrag: siehe unten)
5. Berichte der Referenten
6. Sonstiges, Anträge und Wünsche der Mitglieder

Antrag auf Satzungsänderung

Nach den Beschlüssen der Hauptversammlungen des DAV 2011 in Heilbronn, 2012 in Stuttgart und 2014 in Hildesheim ist die Sektion verpflichtet, ihre Satzung der Mustersatzung des DAV[1] anzugleichen. Der Vorstand der Sektion stellt daher der Mitgliederversammlung folgenden Antrag:

Die Mitgliederversammlung möge der folgenden Satzungsänderung zustimmen:

1. § 2, Nr. 1 der Satzung erhält folgenden Wortlaut:

   1. Zweck der Sektion ist, das Bergsteigen und alpine Sportarten vor allem in den Alpen und den deutschen Mittelgebirgen, besonders für die Jugend und die Familien, zu fördern und zu pflegen, die Schönheit und Ursprünglichkeit der Bergwelt zu erhalten, die Kenntnisse über die Gebirge zu erweitern und ein ganzheitliches Naturverständnis~~, *SOWIE WEITERE SPORTLICHE AKTIVITÄTEN*~~ zu fördern.

2. § 2, Nr. 4 erhält folgenden Wortlaut:

   4. Die Sektion ist selbstlos tätig; sie *ERSTREBT KEINEN GEWINN UND* verfolgt nicht in erster Linie eigenwirtschaftliche Zwecke. Mittel der Sektion dürfen nur für die satzungsgemäßen Zwecke verwendet werden. Die Mitglieder erhalten keine Zuwendungen aus Mitteln des Vereins. Ausgeschiedene Mitglieder haben keinen Anspruch auf das Sektionsvermögen. Keine Person darf durch Ausgaben, die dem Zweck der Sektion fremd sind, oder durch unverhältnismäßig hohe Vergütungen begünstigt werden.

3. § 3 erhält folgenden Wortlaut:

§ 3 *MITTEL ZUR ERREICHUNG* des Vereinszwecks

1. DER VEREINSZWECK SOLL DURCH DIE IN ABSATZ 2 UND 3 ANGEFÜHRTEN IDEELLEN UND MATERIELLEN MITTEL ERREICHT WERDEN.

2. ALS IDEELLE MITTEL ZUR VERWIRKLICHUNG DES VEREINSZWECKS DIENEN:

[…]

f) *JUGENDHILFE UND* umfassende Jugend- und Familienarbeit;

[…]

[1] Die Änderungen sind für die Sektionen des DAV zwingend vorgeschrieben. Sie sind aus der *Mustersatzung für die Sektionen* „verbindlich und ohne Abweichung wörtlich in die Satzungen der Sektionen zu übernehmen“.

4. § 3, Nr. 2, Punkt g) erhält folgenden Wortlaut:

   g)ABHALTUNG VON VEREINSVERANSTALTUNGEN, WIE VERSAMMLUNGEN, VEREINSFESTE, VORTRÄGE, LEHRGÄNGE UND FÜHRUNGEN;

5. § 3, Nr. 2, Punkte h) und i) werden hinzugefügt:

   h) EINRICHTUNG UND BETRIEB EINER WEBSEITE;

   i) ZUSAMMENARBEIT MIT PERSONEN, ORGANISATIONEN UND INSTITUTIONEN, DIE GLEICHE ODER ÄHNLICHE ZWECKE VERFOLGEN BEZIEHUNGSWEISE DIE VEREINSZIELE UNTERSTÜTZEN.

6. § 3, Nr. 3 wird hinzugefügt:

   3. DIE ERFORDERLICHEN MATERIELLEN MITTEL SOLLEN AUFGEBRACHT WERDEN DURCH MITGLIEDSBEITRÄGE UND AUFNAHMEGEBÜHREN IN DER JEWEILS BESCHLOSSENEN HÖHE.

7. § 4 erhält folgenden Wortlaut:

Die Sektion ist Mitglied des Deutschen Alpenverein e. V. (DAV). Sie unterliegt der Satzung dieses Vereins und hat damit alle Rechte und Pflichten, die sich aus dieser ergeben. Zu den Pflichten gehören:

a) den Jahresbericht und die Jahresrechnung vorzulegen, wie sie von der Mitgliederversammlung genehmigt worden sind;
b) die von der Hauptversammlung beschlossenen Beiträge (*VERBANDSBEITRÄGE*) und Umlagen rechtzeitig zu bezahlen;
c) Veränderungen im Vorstand der Sektion dem DAV unverzüglich mitzuteilen;
d) die satzungsgemäßen Beschlüsse der Hauptversammlung des DAV auszuführen, *INSBESONDERE IN IHRE SATZUNG DIE BESTIMMUNGEN DER MUSTERSATZUNG FÜR DIE SEKTIONEN ZU ÜBERNEHMEN, DIE DIE HAUPTVERSAMMLUNG ALS VERBINDLICH BEZEICHNET HAT;*

8. § 4, Punkt e) wird hinzugefügt:

e) *IN DER SATZUNG DIE HAFTUNG DES DAV FÜR SCHÄDEN ZU BEGRENZEN, DIE MITGLIEDERN DER SEKTION BEI BENUTZUNG VON EINRICHTUNGEN DES DAV ODER BEI TEILNAHME AN VERANSTALTUNGEN DES DAV ENTSTEHEN;*

f) Satzungsänderungen vom Präsidium des DAV genehmigen zu lassen;

g) jede Veräußerung oder Belastung von Grund- oder Hüttenbesitz, soweit es sich um AV-Hütten handelt, vom DAV genehmigen zu lassen.

9. § 6, Nr. 4 erhält folgenden Wortlaut:

   4. Eine Haftung *DER SEKTION UND DER VON IHR BEAUFTRAGTEN PERSONEN* für Schäden, die einem Mitglied bei der Benutzung der Vereinseinrichtungen oder bei der Teilnahme an Vereinsveranstaltungen entstehen, ist über den Umfang der vom

DAV abgeschlossenen Versicherungen hinaus auf die Fälle beschränkt, in denen einem Organmitglied oder einer sonstigen für die Sektion tätigen Person, für die die Sektion nach den Vorschriften des bürgerlichen Rechts einzustehen hat, Vorsatz oder grobe Fahrlässigkeit zur Last gelegt werden kann. *DIE GLEICHE EINSCHRÄNKUNG GILT BEI BENUTZUNG VON VEREINSEINRICHTUNGEN ODER DER TEILNAHME AN VERANSTALTUNGEN EINER ANDEREN SEKTION DES DEUTSCHEN ALPENVEREINS.*

10. § 6, Nr. 5 wird hinzugefügt:

5. EINE HAFTUNG DES DEUTSCHEN ALPENVEREINS E.V. (DAV) UND DER VON IHM BEAUFTRAGTEN PERSONEN FÜR SCHÄDEN, DIE EINEM SEKTIONSMITGLIED BEI DER BENUTZUNG DER EINRICHTUNGEN DES DAV ODER BEI DER TEILNAHME AN VERANSTALTUNGEN DES DAV ENTSTEHEN, IST ÜBER DEN UMFANG DER VOM DAV ABGESCHLOSSENEN VERSICHERUNGEN HINAUS AUF DIE FÄLLE BESCHRÄNKT, IN DENEN EINEM MITGLIED EINES ORGANS DES DAV ODER EINER SONSTIGEN FÜR DEN DAV TÄTIGEN PERSON, FÜR DIE DER DAV NACH DEN VORSCHRIFTEN DES BÜRGERLICHEN RECHTS EINZUSTEHEN HAT, VORSATZ ODER GROBE FAHRLÄSSIGKEIT ZUR LAST GELEGT WERDEN KANN.

11. §7, Nr. 3 wird ersatzlos gestrichen:

~~*3. WÄHREND DES LAUFENDEN JAHRES EINTRETENDE MITGLIEDER HABEN DEN VOLLEN JAHRESBEITRAG ZU ENTRICHTEN*~~.

12. § 12, Nr. 1 erhält folgenden Wortlaut:

1. Auf Antrag des Vorstandes kann ein Mitglied durch den Ehrenrat ausgeschlossen werden (WENN KEIN EHRENRAT GEBILDET IST, DURCH DEN VORSTAND).

13. § 13, Nr. 4 erhält folgenden Wortlaut:

§13 Abteilungen, GRUPPEN

[…]

4. Eigene Rechtspersönlichkeit kommt den Abteilungen UND GRUPPEN nicht zu.

[…]

14. § 14, Punkt b) wird ersatzlos gestrichen:

§ 14 Organe

a) der Vorstand
~~b) der Beirat~~
c) die Mitgliederversammlung

d) der Ehrenrat

15. § 16 erhält folgenden Wortlaut:

§ 16 Vertretung

Die Sektion wird gerichtlich und außergerichtlich durch den Vorstand vertreten. DESSEN MITGLIEDER SIND VORSTAND IM SINNE VON § 26 BGB. SIE SIND JEWEILS EINZELN VERTRETUNGSBERECHTIGT. Handelt es sich um Rechtsgeschäfte, DURCH DIE DIE SEKTION IN HÖHE VON MEHR ALS 1000 EURO VERPFLICHTET WIRD, ist die Mitwirkung eines weiteren Mitglieds des Vorstands erforderlich. IN DIESEN FÄLLEN MUSS EINES DER BEIDEN HANDELNDEN VORSTANDSMITGLIEDER EINER DER VORSITZENDEN SEIN.

16. § 19 wird ersatzlos gestrichen.

17. § 20, Nr. 1 erhält folgenden Wortlaut:

§ 19 Einberufung

1. Der Vorstand beruft alljährlich eine ordentliche Mitgliederversammlung ein, zu der die Mitglieder spätestens ZWEI Wochen vorher schriftlich oder durch das Mitteilungsblatt der Sektion eingeladen werden müssen; die Frist beginnt mit dem Tag der Absendung der Veröffentlichung. Die Tagesordnung ist hierbei ENTWEDER mitzuteilen ODER SPÄTESTENS ZWEI WOCHEN VORHER AUF DER VEREINSWEBSEITE ZU VERÖFFENTLICHEN.

18. § 22 erhält folgenden Wortlaut:

§ 21 Geschäftsordnung

Der/die Erste oder der/die Zweite Vorsitzende leitet die Mitgliederversammlung. Es ist eine Niederschrift aufzunehmen, welche die Beschlüsse wörtlich enthalten muss. Sie muß von dem/der Versammlungsleiter/in ~~UND VON ZWEI ZU BEGINN DER VERSAMMLUNG ZU WÄHLENDEN MITGLIEDERN~~ unterzeichnet sein.

19. § 25 erhält folgenden Wortlaut:

§ 24 Auflösung

[…]

Die Mitgliederversammlung, welche die Auflösung beschließt, verfügt auch gleichzeitig über das Vermögen der Sektion *GEMÄß DEN NACHFOLGENDEN VORGABEN.*

BEI AUFLÖSUNG ODER AUFHEBUNG DER SEKTION ODER BEI WEGFALL IHRER STEUERBEGÜNSTIGTEN ZWECKE IST DAS VERBLEIBENDE SEKTIONSVERMÖGEN NACH ABDECKUNG DER PASSIVA JEDENFALLS AUSSCHLIEßLICH UND UNMITTELBAR FÜR STEUERLICH GEMEINNÜTZIGE ZWECKE ZU VERWENDEN. ZU DIESEM ZWECK IST DAS VERBLEIBENDE SEKTIONSVERMÖGEN AN DEN DAV BEZIEHUNGSWEISE AN SEINEN RECHTSNACHFOLGER ODER AN EINE ODER MEHRERE SEINER SEKTIONEN MIT DER ZWINGENDEN AUFLAGE DER

AUSSCHLIEßLICHEN UND UNMITTELBAREN VERWENDUNG FÜR STEUERLICH GEMEINNÜTZIGE ZWECKE ZU ÜBERTRAGEN, WENN DIE EMPFANGENDE KÖRPERSCHAFT DIE VORAUSSETZUNGEN DER STEUERBEGÜNSTIGUNG ERFÜLLT. IN DIESEM ZUSAMMENHANG UND UNTER DIESEN BEDINGUNGEN SIND ALLE RECHTE AN WEGE- UND HÜTTENBAUTEN DEM DAV BEZIEHUNGSWEISE SEINEM RECHTSNACHFOLGER ODER DER BESTIMMTEN SEKTION UNENTGELTLICH ZU ÜBERTRAGEN.

SOLLTE DIE OBEN ANGEFÜHRTE KÖRPERSCHAFT IM ZEITPUNKT DER NÖTIGEN VERMÖGENSABWICKLUNG NICHT MEHR EXISTIEREN ODER NICHT MEHR DIE NÖTIGEN VORAUSSETZUNGEN DER STEUERBEGÜNSTIGUNG ERFÜLLEN ODER AUS ANDEREN GRÜNDEN DIE ÜBERTRAGUNG DES VERMÖGENS NICHT IM SINNE OBIGER AUSFÜHRUNGEN MÖGLICH SEIN, IST DAS VERBLEIBENDE SEKTIONSVERMÖGEN AN EINE JURISTISCHE PERSON DES ÖFFENTLICHEN RECHTS ODER EINE ANDERE STEUERBEGÜNSTIGTE KÖRPERSCHAFT MIT DER ZWINGENDEN AUFLAGE DER AUSSCHLIEßLICHEN UND UNMITTELBAREN VERWENDUNG FÜR DIE ERHALTUNG DER SCHÖNHEIT UND URSPRÜNGLICHKEIT DER BERGWELT UND FÜR DIE FÖRDERUNG DES BERGSTEIGENS UND DER ALPINEN SPORTARTEN ZU ÜBERGEBEN.

Aktuelle Satzung

Satzung der Sektion Garching e.V.

des Deutschen Alpenvereins

Allgemeines

§ 1

Name und Sitz

Der Verein führt den Namen: Sektion Garching e. V. des Deutschen Alpenvereins (DAV) e.V. und hat seinen Sitz in Garching bei München Er ist in das Vereinsregister des Amtsgerichtes München eingetragen.

§ 2

Vereinszweck

1. Zweck der Sektion ist, das Bergsteigen und alpine Sportarten vor allem in den Alpen und den deutschen Mittelgebirgen, besonders für die Jugend und die Familien, zu fördern und zu pflegen, die Schönheit und Ursprünglichkeit der Bergwelt zu erhalten, die Kenntnisse über die Gebirge zu erweitern und ein ganzheitliches Naturverständnis, sowie weitere sportliche Aktivitäten zu fördern.
2. Die Sektion ist parteipolitisch neutral; sie vertritt die Grundsätze religiöser, weltanschaulicher und ethnischer Toleranz; sie achtet auf die Chancengleichheit von Frauen und Männern.
3. Die Sektion verfolgt ausschließlich und unmittelbar gemeinnützige Zwecke im Sinne des Abschnitts „steuerbegünstigte Zwecke" der Abgabenordnung. Die gemeinnützigen Zwecke in diesem Sinne sind die Förderung des Sports, des Natur- und Umweltschutzes, der Jugendhilfe und der Bildung **.**
4. Die Sektion ist selbstlos tätig; sie verfolgt nicht in erster Linie eigenwirtschaftliche Zwecke. Mittel der Sektion dürfen nur für die satzungsgemäßen Zwecke verwendet werden. Die Mitglieder erhalten keine Zuwendungen aus Mitteln des Vereins. Ausgeschiedene Mitglieder haben keinen Anspruch auf das Sektionsvermögen. Keine Person darf durch Ausgaben, die dem Zweck der Sektion fremd sind, oder durch unverhältnismäßig hohe Vergütungen begünstigt werden.

§ 3

Verwirklichung des Vereinszwecks

Der Vereinszweck wird insbesondere verwirklicht durch:

a) Bergsteigerische und alpinsportliche Ausbildung, Förderung bergsteigerischer und alpinsportlicher Unternehmungen, des alpinen Skilaufes, Ausleihe von Bergsportausrüstung;
b) Gemeinschaftliche bergsteigerische, alpinsportliche Unternehmungen sowie Wanderungen;
c) Errichten, Erhalten und Betreiben künstlicher Kletteranlagen;
d) Schutz und Pflege von Natur und Landschaft, Tier- und Pflanzenwelt der Alpen und der deutschen Mittelgebirge, insbesondere bei der Ausübung des Bergsports und der Unterhaltung von Hütten und Wegen;
e) Pflege und Schutz von Natur und Landschaft im Einzugsbereich der Sektion;
f) umfassende Jugend- und Familienarbeit;
g) Veranstaltung von Vorträgen und Ausstellungen in Zusammenhang mit der Verwirklichung des Vereinszwecks.

§ 4

Mitgliedschaft im Deutschen Alpenverein e.V.

Die Sektion ist Mitglied des Deutschen Alpenverein e.V. (DAV). Sie unterliegt der Satzung dieses Vereins und hat damit alle Rechte und Pflichten, die sich aus dieser ergeben. Zu den Pflichten gehören:

a) den Jahresbericht und die Jahresrechnung vorzulegen, wie sie von der Mitgliederversammlung genehmigt worden sind;
b) die von der Hauptversammlung beschlossenen Beiträge (Abführungsbeiträge) und Umlagen rechtzeitig zu bezahlen;
c) Veränderungen im Vorstand der Sektion dem DAV unverzüglich mitzuteilen;
d) Satzungsänderungen genehmigen zu lassen;
e) die satzungsgemäßen Beschlüsse der Hauptversammlung des DAV auszufihren;
f) jede Veräußerung oder Belastung von Grund- oder Hüttenbesitz, soweit es sich um AVHütten handelt, vom DAV genehmigen zu lassen.

§ 5

Vereinsjahr

Vereinsjahr ist das Kalenderjahr.

Mitgliedschaft

§ 6

Mitgliederrechte und Haftungsbegrenzung

1. Die volljährigen Mitglieder haben Sitz und Stimme in der Mitgliederversammlung, können wählen und gewählt werden. Sie können das Sektionseigentum zu den dafür vorgesehenen Bedingungen benutzen und genießen alle den Mitgliedern zustehenden Rechte.

2. Den nicht volljährigen Mitgliedern stehen die im Absatz 1 genannten Mitgliederrechte mit Ausnahme des Wahl- und Stimmrechtes zu. Abweichend hiervon können Mitglieder ab dem 16. Lebensjahr abstimmen und wählen, aber nur als Jugendvertreter gewählt werden.

3. Die Mitglieder der Sektion sind mittelbare Mitglieder des Deutschen Alpenvereins. Sie sind berechtigt, von dessen Einrichtungen zu den hierfür vorgesehenen Bedingungen Gebrauch zu machen.

4. Eine Haftung für Schäden, die einem Mitglied bei der Benutzung der Vereinseinrichtungen oder bei der Teilnahme an Vereinsveranstaltungen entstehen, ist über den Umfang der vom DAV abgeschlossenen Versicherungen hinaus auf die Fälle beschränkt, in denen einem Organmitglied oder einer sonstigen für die Sektion tätigen Person, für die die Sektion nach den Vorschriften des bürgerlichen Rechts einzustehen hat, Vorsatz oder grobe Fahrlässigkeit zur Last gelegt werden kann.

§ 7

Mitgliederpflichten

1. Jedes Mitglied hat den Jahresbeitrag spätestens bis zum 31. Januar des laufenden Jahres an die Sektion zu entrichten. Die jeweilige Höhe setzt die Mitgliederversammlung fest. Hierbei wird die von der Hauptversammlung des DAV beschlossene Einteilung in Mitgliederkategorien zugrunde gelegt.

2. Die Mitgliederrechte stehen dem Mitglied nur für den Zeitraum zu, für den es den Jahresbeitrag entrichtet hat.

3. Während des laufenden Jahres eintretende Mitglieder haben den vollen Jahresbeitrag zu entrichten.

4. Der Sektionsanteil kann bei Vorliegen besonderer Umstände vom Vorstand auf Antrag ermäßigt oder erlassen werden.

5. Jedes Mitglied ist verpflichtet, Änderungen seiner Anschrift alsbald der Sektion mitzuteilen.

§ 8

Ehrenmitglieder und fördernde Mitglieder

1. Zu Ehrenmitgliedern kann die Mitgliederversammlung auf Vorschlag des Vorstandes Mitglieder ernennen, die sich hervorragende Verdienste um die Sektion erworben haben. Sie erhalten den Mitgliederausweis ihrer Kategorie; sie können von der Beitragspflicht gegenüber der Sektion befreit werden.

2. Fördernde Mitglieder der Sektion können Einzelpersonen oder juristische Personen werden. Nähere Bestimmungen über die Aufnahme einschließlich der Festlegung über etwaige Beiträge werden vom Vorstand beschlossen. Voraussetzung für die fördernde Mitgliedschaft ist die Anerkennung der Satzung der Sektion. Fördernde Mitglieder der Sektion sind keine mittelbaren Mitglieder des Deutschen Alpenvereins, sie erhalten keinen Mitgliederausweis, sie genießen nicht die Rechte von ordentlichen Mitgliedern. In der Mitgliederversammlung der Sektion haben sie Rederecht, jedoch kein Stimmrecht. Die fördernde Mitgliedschaft endet durch Austritt am Ende eines Jahres, sofort bei Ausschluss durch den Vorstand.

§ 9

Aufnahme

1. Wer in die Sektion aufgenommen werden will, hat dies schriftlich — auch unter Nutzung moderner Kommunikationsmöglichkeiten - zu beantragen.

2. Bei der Aufnahme ist eine Gebühr zu entrichten, die von der Mitgliederversammlung festgesetzt wird.

3. Über die Aufnahme entscheidet der Vorstand, dieser kann die Entscheidungsbefugnis delegieren.

4. Die Aufnahme wird erst nach Bezahlung der Aufnahmegebühr und des ersten Jahresbeitrages wirksam.

§ 10

Beendigung der Mitgliedschaft

Die Mitgliedschaft wird beendet

a) durch Austritt;
b) durch Tod;
c) durch Streichung;
d) durch Ausschluss.

§ 11

Austritt, Streichung

1. Der Austritt eines Mitgliedes ist schriftlich dem Vorstand mitzuteilen; er wirkt zum Ende des laufenden Vereinsjahres. Der Austritt ist spätestens 3 Monate vor Ablauf des Vereinsjahres zu erklären.

2. Der Vorstand kann die Mitgliedschaft mit sofortiger Wirkung streichen, wenn das Mitglied den Jahresbeitrag trotz zweimaliger Aufforderung nicht bezahlt hat.

§ 12

Ausschluss

1. Auf Antrag des Vorstandes kann ein Mitglied durch den Ehrenrat ausgeschlossen werden.
2. Ausschließungsgründe sind:
   a. grober Verstoß gegen die Zwecke der Sektion oder des DAV, gegen Beschlüsse oder Anordnungen der Vereinsorgane oder gegen den Vereinsfrieden;
   b. schwere Schädigung des Ansehens oder der Belange der Sektion oder des DAV;
   c. grober Verstoß gegen die alpine Kameradschaft.
3. Gegen den Ausschluss ist Berufung an die Mitgliederversammlung zulässig. Sie muss innerhalb einer Frist von einem Monat ab Zugang des Ausschließungsbescheides beim Vorstand eingelegt werden.
4. Vor der Beschlussfassung durch den Ehrenrat und die Mitgliederversammlung ist dem Mitglied unter Setzung einer angemessenen Frist rechtliches Gehör zu gewähren. Der Beschluss über den Ausschluss ist zu begründen und dem Mitglied mittels eingeschriebenem Brief bekannt zu geben.

§ 13

Abteilungen

1. Die Mitglieder der Sektion können sich mit Zustimmung des Vorstandes zu Abteilungen oder Gruppen (z.B. für Hochtouristen) innerhalb der Sektion zusammenschließen. Die Mitgliederversammlung kann sie durch Beschluss auflösen.
2. Für Jugendbergsteiger/innen, Junioren/innen und Kinder sind nach Bedarf eigene Gruppen einzurichten.
3. Die Abteilungen oder Gruppen können sich eine Geschäftsordnung geben. Die Geschäftsordnung darf weder der Satzung der Sektion noch der des DAV zuwiderlaufen. Sie bedarf der Genehmigung des Vorstandes; der Vorstand darf die Genehmigung der Geschäftsordnung für die Jugendgruppen (Jugendsatzung) nicht versagen, soweit diese mit dem Muster für die Jugendsatzung der Sektionen übereinstimmt. Ein besonderer Mitgliedsbeitrag darf nur mit Zustimmung des Vorstandes festgesetzt werden.
4. Eigene Rechtspersönlichkeit kommt den Abteilungen nicht zu.

§ 14

Organe

Organe der Sektion sind

a) der Vorstand
b) der Beirat
c) die Mitgliederversammlung
d) der Ehrenrat

Vorstand

§ 15

Zusammensetzung

1. Der Vorstand besteht aus dem/der Ersten Vorsitzenden, dem/der Zweiten Vorsitzenden, dem/der Schatzmeister/in, dem/der Schriftführer/in und dem/der Vertreter/in der Sektionsjugend.

2. Die Mitglieder des Vorstandes werden von der Mitgliederversammlung auf die Dauer von 4 Jahren in schriftlicher und geheimer Abstimmung gewählt, rechtsgültig auch anders, wenn kein Widerspruch erhoben wird. Wiederwahl ist zulässig. Ist bei Ablauf der Frist ein neuer Vorstand noch nicht gewählt, verlängert sich die Amtszeit bis zur Wahl eines neuen Vorstandes.

3. Scheidet ein Vorstandsmitglied vorzeitig aus, so wird an dessen Stelle durch die nächste Mitgliederversammlung für den Rest der Amtszeit ein neues Vorstandsmitglied gewählt. Bis dahin, sowie in Fällen langdauernder Verhinderung, berufen die übrigen Vorstandsmitglieder ein Ersatzmitglied.

4. Die Mitglieder des Vorstandes sind ehrenamtlich tätig.

§ 16

Vertretung

Die Sektion wird nach außen gerichtlich und außergerichtlich durch den Vorstand vertreten. Der/die Erste Vorsitzende, der/die Zweite Vorsitzende und der/die Schatzmeister/in haben Einzelvertretungsbefugnis. Handelt es sich um Rechtsgeschäfte über einen Vermögenswert von mehr als 1000 Euro, so ist die Mitwirkung eines weiteren Vorstandsmitgliedes erforderlich. Im Innenverhältnis dürfen hierbei der/die Zweite Vorsitzende nur bei Verhinderung des/der Ersten Vorsitzenden und der/die Schatzmeister/in nur bei Verhinderung des/der Ersten und Zweiten Vorsitzenden handeln.

§ 17

Aufgaben

Der Vorstand legt die Tagesordnung für alle Versammlungen der Sektion fest, vollzieht ihre Beschlüsse und entscheidet in allen Angelegenheiten, die nicht der Mitgliederversammlung vorbehalten sind.

§ 18

Geschäftsordnung

1. Der Vorstand wird von dem/der Ersten Vorsitzenden, bei seiner Verhinderung von dem/der Zweiten Vorsitzenden, bei dessen Verhinderung durch den/die Schatzmeister/in zu Sitzungen einberufen. Er ist beschlussfähig, wenn mehr als die Hälfte der Mitglieder anwesend sind. Der Vorstand kann einen Beschluss auch dann wirksam fassen, wenn sein Gegenstand bei der Einberufung nicht angegeben worden ist.

2. Die Beschlüsse werden mit einfacher Stimmenmehrheit der anwesenden Mitglieder gefasst; bei Stimmengleichheit gilt ein Antrag als abgelehnt.

3. Der Vorstand muss einberufen werden, wenn es mindestens 2 seiner Mitglieder verlangen.

4. Die Sektion kann Mitarbeiter/innen gegen Vergütung anstellen.

§ 19

Beirat

1. Der Beirat besteht aus 5 Mitgliedern. Er wird auf die Dauer von 4 Jahren von der Mitgliederversammlung gewählt, gerechnet vom Tage der Wahl an. Er bleibt bis zur Neuwahl des Beirates im Amt. Vorstandsmitglieder können nicht zugleich Mitglieder des Beirates sein.

2. Der Beirat hat die Aufgabe, den Vorstand in allen Vereinsangelegenheiten zu beraten.

3. Der Beirat wird von dem/der Ersten Vorsitzenden oder von dem/der Zweiten Vorsitzenden einberufen. Er muss einberufen werden, wenn mindestens zwei Beiratsmitglieder die Einberufung schriftlich vom Vorstand verlangen. Zu den Sitzungen des Beirates haben die Mitglieder des Vorstandes Zutritt. Sie nehmen an der Beratung teil, haben aber kein Stimmrecht.

4. Der Beirat kann in allen Vereinsangelegenheiten vom Vorstand Auskunft und Akteneinsicht sowie die Einberufung einer gemeinsamen Sitzung mit dem Vorstand verlangen.

5. Der Beirat fasst seine Beschlüsse mit einfacher Stimmenmehrheit der anwesenden Mitglieder.

Mitgliederversammlung

§ 20

Einberufung

1. Der Vorstand beruft alljährlich eine ordentliche Mitgliederversammlung ein, zu der die Mitglieder spätestens 2 Wochen vorher schriftlich oder durch das Mitteilungsblatt der Sektion eingeladen werden müssen; die Frist beginnt mit dem Tag der Absendung der Veröffentlichung. Die Tagesordnung ist hierbei mitzuteilen.

2. Der Vorstand kann eine außerordentliche Mitgliederversammlung nach den gleichen Bestimmungen wie in Absatz 1 einberufen. Sie muss einberufen werden, wenn dies mindestens ein Zehntel der Mitglieder schriftlich unter Angabe des Grundes beantragen. Das gleiche Recht steht auch dem Ehrenrat zu.

§ 21

Aufgaben

1. Der Mitgliederversammlung sind vorbehalten:

    a. den Geschäftsbericht des Vorstandes und die Jahresrechnung entgegenzunehmen;

    b. den Vorstand zu entlasten;

    c. den Haushaltsvoranschlag zu genehmigen;

    d. den Mitgliederbeitrag und die Aufnahmegebühr festzusetzen;

    e. Vorstand, Beirat, Ehrenrat und Rechnungsprüfer/innen zu wählen;

    f. die Satzung zu ändern;

    g. die Sektion aufzulösen.

2. Ein Beschluss ist mit einfacher Mehrheit der abgegebenen Stimmen zu fassen; Stimmenthaltungen zählen bei der Ermittlung des Abstimmungsergebnisses nicht mit.

3. Satzungsänderungen bedürfen einer Mehrheit von zwei Dritteln der abgegebenen Stimmen. Die Änderungen bedürfen der Genehmigung des DAV.

§ 22

Geschäftsordnung

Der/die Erste oder der/die Zweite Vorsitzende leitet die Mitgliederversammlung. Es ist eine Niederschrift aufzunehmen, welche die Beschlüsse wörtlich enthalten muss. Sie muss von dem/der Versammlungsleiter/in und von zwei zu Beginn der Versammlung zu wählenden Mitgliedern unterzeichnet sein.

Ehrenrat, Rechnungsprüfer/innen, Auflösung

§ 23

Ehrenrat

1. Der Ehrenrat besteht aus 5 Mitgliedern, von denen eines dem Vorstand der Sektion angehört. Die Übrigen dürfen kein Amt in der Sektion bekleiden.

2. Die Mitglieder des Ehrenrates werden von der Mitgliederversammlung gewählt, das dem Vorstand angehörende Mitglied von diesem. Er wählt sich eine/n Vorsitzende/n.

3. Der Ehrenrat ist berufen, um

    a. Vereinsstreitigkeiten aller Art zu schlichten;

b. Ehrenverfahren und

c. Ausschlussverfahren durchzuführen.

Die Beschlüsse ergehen nach Anhörung des Betroffenen mit einfacher Stimmenmehrheit. Hinsichtlich der Beschlussfähigkeit gilt § 18, Abs. 1, Satz 2 entsprechend. Sie sind, abgesehen vom Ausschlussverfahren, endgültig.

§ 24

Rechnungsprüfer/innen

Die Mitgliederversammlung wählt jeweils auf die Dauer von 4 Jahren zwei Rechnungsprüfer/innen. Wiederwahl ist zulässig. Sie haben die Kassengeschäfte der Sektion laufend zu überwachen und der Mitgliederversammlung zu berichten.

§ 25

Auflösung

Über die Auflösung der Sektion beschließt die Mitgliederversammlung mit einer Mehrheit von drei Vierteln der abgegebenen Stimmen der erschienenen Mitglieder. Sind weniger als ein Drittel der Mitglieder erschienen, so kann die Auflösung nur von einer unverzüglich einzuberufenden zweiten Mitgliederversammlung beschlossen werden, die ohne Rücksicht auf die Zahl der Erschienenen beschlussfähig ist.

Die Mitgliederversammlung, welche die Auflösung beschließt, verfügt auch gleichzeitig über das Vermögen der Sektion.

Der Beschluss kann nur dahin lauten, dass das Vermögen an den DAV oder an eine oder mehrere seiner, als gemeinnützig anerkannten Sektionen fällt und unmittelbar und ausschließlich für die Erhaltung der Schönheit und Ursprünglichkeit der Bergwelt und für die Förderung des Bergsteigens und der alpinen Sportarten zu verwenden ist. Alle Rechte an Wege- und Hüttenbauten sind dem DAV oder der bestimmten Sektion unentgeltlich zu übertragen. Das gleiche gilt, wenn die Sektion zwangsweise aufgelöst wird oder der bisherige Satzungszweck in Wegfall kommt. Sollte dann weder der DAV bestehen noch einen als steuerbegünstigte Körperschaft anerkannten Rechtsnachfolger haben, wird das Vereinsvermögen einer Körperschaft des öffentlichen Rechts oder einer steuerbegünstigten sonstigen Körperschaft zur unmittelbaren und ausschließlichen Verwendung für einen gleichartigen gemeinnützigen Zweck zugeführt.

4. Ehrungen & Erfolge

Die Alpenradler gewinnen das Garchinger Stadtradeln 2017

Wir haben den Titel zurück erobert! Nachdem wir 2016 auf dem zweiten Platz gelandet sind, haben dieses Jahr 16.061 gefahrene Kilometern knapp zum Sieg beim diesjährigen Garchinger Stadtradeln gereicht. 63 Radler haben ihr Bestes gegeben und den Sieg errungen. Unsere Top Radler waren:

Herren			Damen		
Platz 1	Werner Bannert	1.927 km	Platz 1	Bettina Fakir	856 km
Platz 2	M. F.	1.201 km	Platz 2	Rita Jung	538 km
Platz 3	Peter Vogtleitner	1.066 km	Platz 3	Daniela Krehl	507 km
				Barbara Röll	506 km

Der Dank und die Gratulation gehen natürlich an jeden Fahrer, der zum Sieg beigetragen hat! Dank auch an unseren Teamkapitänin Elke, die uns zum Sieg angefeuert hat!

Teilnahme unserer Kletter-Kinder bei den Stadtmeisterschaften

Bei der 15. Münchner Stadtmeisterschaft am 15. Juli in München-Freimann nahmen von unserer Sektion Marlin Fuß und Noah Gräf (beide aus der Dienstag Klettergruppe) und Filip und Tobias Lange (aus der Familienklettergruppe) teil. Bei 49 Teilnehmern haben sie die Plätze 11, 22, 34 und 40 belegt.

Noah und Marlin waren auch bei der Gilchinger Meisterschaft (Plätze 13 und 15) und der Tölzer Stadtmeisterschaft (Plätze 6 und 7) am Start. Zusätzlich ist Noah noch bei der CLIMB FREE gestartet (Platz 15). Damit haben die beiden auch am Oberlandcup teilgenommen. Marlin hat dabei den 6. Platz und Noah den 12. Platz erreicht.

Wir gratulieren allen herzlich und wünschen ihnen weiterhin viel Erfolg.

5. Neue Gesichter

Alexander Krutina

Im Jahre 2009 bin ich in die Garchinger Sektion eingetreten, da ich schon damals mit den Garchingern DAV-lern viel auf Tour war.

Zu diesem Zeitpunkt habe ich bereits einige Transalp Überquerungen geführt. Dies hat mich dazu bewogen die Ausbildung zum Fachübungsleiter Mountainbike zu machen, welche ich 2017 absolvierte.

Hubert Napetschnig

Servus,

nun, seit Jahrzehnten im Münchner Großraum, kam, nachdem meine Wandergruppe etwas schwächelte, die Entscheidung, dem DAV beizutreten.

Die Sektionswahl fiel relativ schnell auf Garching, da ich einer “kleinen” Sektion beitreten wollte. Relativ schnell wurde ich zu einem fleißigen Mitgeher. Und so war es nicht schwer, mich zu überreden, aktiv bei der Sektion mitzumachen. Alpinistisch gehöre ich zu den Allroundern. Im Sommer Bergwandern, Hochtouren, Alpinklettersteige, im Winter Skitouren, Alpinski und auch mal Schneehschuhwandern.

Ich freue mich auf Touren mit Euch.

Sandra Goltermann

Aus gesundheitlichen Gründen bin ich auf's Radl gestiegen und habe mich von der Faszination MTB anstecken lassen. Die Höhenmeter überwinde ich gerne pedalierend, die Abfahrt ist dann die Belohnung. Ich freue mich auf die kommenden Lehrgänge zum Fachübungsleiter MTB und besonders auf die Zeit als Azubi mit den MTB-Cracks der Sektion.

Regina Karl

Ich wohne schon immer in Garching und gehe zurzeit in die 11. Klasse des WHGs Garching. Seit ich denken kann, bin ich mit meiner Familie oder mit Bekannten in den Bergen unterwegs. Im September 2017 habe ich dann endlich meine Jugendleiter-ausbildung gemacht. Am liebsten gehe ich in den Bergen zum Wandern und Skifahren, wobei mir vor allem der Spaß- und Abenteuerfaktor wichtig ist.

In diesem Sinne freue ich mich darauf, euch bei den nächsten Touren kennenzulernen!

6. Referent(in) gesucht

Wir suchen Dich - als Referenten/Referentin für Sektionsveranstaltungen.

Du planst und organisierst gerne? Du bist ein Improvisationsgenie und hast Spaß daran, Veranstaltungen zu koordinieren? Dann werde unser Referent für Sektions-veranstaltungen. Wir brauchen Deine Unterstützung - auch zusammen mit dem dazugehörigen Ressortleiter – vor allem bei den folgenden Veranstaltungen:

- Mitgliederversammlung
- Tourenleitertreffen
- Ehrenamtlichentreffen
- Obstgartenfeste
- Festumzug und Straßenfest zur Bürgerwoche
- Jahresrückblick
- Vortragsveranstaltungen

Wenn Du Dich angesprochen fühlst, dann melde Dich bei Daniela Krehl (*daniela.krehl@dav-garching.de*).

Wir freuen uns auf Dich!

7. Kontaktdaten

Name	Telefon
Barrett, Mercia	08031 22 09 86 4 | 0171 42 580 42
Baumgartner, Rainer	089 32 73 11 55 | 0152 58 91 39 13
Baust, Alexander	0175 44 68 75 5
Buberl, Theresa	0152 09 99 31 72
Cierpka, Andreas	089 32 64 95 55
Eckel, Viktor	0170 45 17 76 5
Eiringhaus, Daniel	0175 94 64 07 7
Ettemeyer, Florian	0157 71 58 79 62
Flesch, Evelyn	089 32 60 97 80 | 0152 25 78 23 18
Flesch, Marcel	089 32 60 97 80
Frommel, Claus	089 48 00 44 81 | 0163 83 74 08 7
Gehrer, Resi	089 32 05 28 3
Gosselke, Corinna	0171 69 95 29 2
Hoffmann-Cumani, Sara	089 32 38 69 33
Hülsmann, Thomas	089 74 79 39 09
Ihler, Christine	0172 17 12 32 6
Jourdan, Regina	089 32 61 93 3
Kern, Lara	0157 79 08 95 90
Kölbl, Andrea	0176 62 40 48 20
Kraus, Werner	08106 99 65 07 | 0178 17 32 24 3
Krehl, Daniela	089 32 70 57 70 | 0151 61 49 26 72
Krehl, Lukas	089 32 70 57 70
Krehl, Oliver	089 32 70 57 70
Krutina, Alexander	0171 49 49 51 0
Kreutzer, Nadine	0176 54 98 46 91
Laschet, Guido	089 77 07 90
Meitzner, Dirk	089 66 06 40 10
Napetschnig, Hubert	0172 933 14 13
Neumann, Moritz	0174 92 88 21 3
Rau, Petra	089 62 06 06 22
Schreiber, Benjamin	0170 755 05 37
Senfter, Josef	089 96 85 74 | 0177 19 02 96 0
Speth, Eckehart	089 32 01 42 7
Späth, Justin	0157 78 94 66 44
Sturm, Gregor	0157 02 06 00 13
Robert Tauscher	0171 52 80 398
Thron, Christof	08441 40 73 70 3
Unterrainer, Peter	089 69 01 56 2 | 0160 10 40 06 0
Verbeek, Henning	089 32 91 90 1 | 0151 15 51 56 40
Weisbart, Carolin	089 32 62 50 77

Name	Telefon
Weisbart, Doris	089 32 62 50 77
Wien, Hans-Eugen	089 32 91 27 8
Wieprecht, Jennifer	089 95 82 15 54 | 0176 38 93 93 82
Zeiler, Johannes	0176 82 00 20 54

Alle Ehrenamtlichen sind einheitlich über eine persönliche E-Mail-Adresse der Sektion Garching zu erreichen, die dem Muster {vorname}.{nachname}@dav-garching.de folgt.

8. Teilnahmebedingungen für Touren

Anmeldung

Teilnehmerberechtigt sind Mitglieder der DAV Sektion Garching und der Kooperationssektion DAV Universitätssportclub (USC) München. Die Anmeldung zu den Touren erfolgt, wenn nicht anders im Programm angegeben, bei Tagestouren jeweils mittwochs vor der Tour am Stammtisch im Garchinger Bürgerhaus. Bei begrenzter Teilnehmerzahl richtet sich die Reihenfolge der Teilnehmer nach dem Zeitpunkt der Anmeldung.

Vorbesprechung

Für die meisten Veranstaltungen finden verbindliche Vorbesprechungen statt. Wenn nicht anders angegeben, finden diese am Mittwoch vor der Tour statt. Ist die Teilnahme an der Vorbesprechung aus irgendeinem Grund nicht möglich, ist vorher eine Meldung beim jeweiligen Tourenführer erforderlich. Unterbleibt die Meldung, dann entfällt die Teilnahmeberechtigung!

Kostenbeteiligung

Die Teilnahme an den Touren ist grundsätzlich kostenlos. Der Tourenleiter kann seine eventuellen Liftkosten und Eintrittsgelder auf die Teilnehmer umlegen. Für die Garchinger Kletterhalle ist eine kostenpflichtige Klettermarke erforderlich.

Außerdem kann bei Gemeinschaftstouren mit besonderem Charakter (z. B. Tourenwochen und Mehrtagestouren) von den Teilnehmern eine Kostenbeteiligung verlangt werden.

Anzahlung

Der Tourenleiter ist berechtigt, für Übernachtungen eine Anzahlung zu verlangen, die nach der Übernachtung mit dem Unterkunftsgeber verrechnet wird. Eventuelle Kursgebühren sind vorab fällig. Details dazu finden sich jeweils in der Ausschreibung.

Absage, Verschiebung, Kürzung

Bei Rücktritt des Teilnehmers können die Übernachtungs- und Kursgebühren zurückgezahlt werden, wenn der Platz anderweitig vergeben werden konnte.

Wird die Tour durch die DAV Sektion oder durch den Tourenleiter abgesagt bzw. verschoben, gilt die individuelle Stornoregel. Kursgebühren werden zurückgezahlt.

Anfahrt

Soweit möglich und sinnvoll, erfolgt die Anreise mit öffentlichen Verkehrsmitteln. Die Anreise in privaten Fahrgemeinschaften erfolgt auf eigene Gefahr, für Schäden übernimmt die Sektion keine Haftung. Für Fahrgemeinschaften wird eine Fahrtkostenpauschale von 0,30€/km empfohlen. Der Gesamtbetrag wird dann gleichmäßig auf Fahrer und Mitfahrer aufgeteilt.

Bei Benutzung öffentlicher Verkehrsmittel übernimmt die Sektion die Kosten zu 100% bis EUR 20,- pro Tag und Teilnehmer, bzw. EUR 40,- pro Tour und Teilnehmer für Sektionsmitglieder.

Haftungsbegrenzung

Die Gemeinschaftstouren oder Führungstouren werden nicht wie Pauschalreiseveranstaltungen (§ 651a BGB) durchgeführt. Die Beförderung, Unterkunft und Verpflegung ist Sache der Teilnehmer, auch wenn die Organisation der Beförderung oder die Reservierung der Unterkunft durch den Tourenführer erfolgt.

Achtung!

Unsere Tourenführer sind aus Sicherheitsgründen berechtigt, Teilnehmer auszuschließen. Ebenso können die Tourenführer das Tourenziel oder den Kursort kurzfristig ändern oder auch die Veranstaltung ändern, abbrechen oder im Voraus absagen.

9. Schwierigkeitsgrade

Konditionelle Anforderungen

	bis 6 Stunden	bis 8 Stunden	10 und mehr Stunden
Bis 2000 m	❶②③④⑤	❶❷③④⑤	❶❷❸④⑤
Bis 3000 m	❶❷③④⑤	❶❷❸④⑤	❶❷❸❹⑤
Über 3000 m	❶❷❸④⑤	❶❷❸❹⑤	❶❷❸❹❺

Technische Voraussetzungen

Familientouren	
❶②③④⑤	Babywandern (bis 2 Jahre)
❶❷③④⑤	Kleinkinder (3 bis 6 Jahre)
❶❷❸④⑤	Schulkinder (6 bis 10 Jahre)

❶❷❸❹⑤	Kinder und Jugendliche ab 10 Jahre
❶❷❸❹❺	–

Bergwanderungen, Hochtouren	
❶②③④⑤	Feste Wege oder Pfade – in Ausnahmefällen flache, spaltenarme Gletscher – die von jedem geübten, trittsicheren und schwindelfreien Bergwanderer bewältigt werden können.
❶❷③④⑤	Feste Wege oder Pfade mit gelegentlich weglosen Passagen. Gipfelanstiege stellenweise im Blockgelände im I. Grad. Flache Gletscher aus Sicherheitsgründen am Seil und mit Leichtsteigeisen.
❶❷❸④⑤	Gletscherfreie und vergletscherte Gipfel über gestufte, stellenweise ausgesetzte Fels- und Firngrate. Klettern im I. bis II. Grad und Gehen mit Steigeisen bis 30°.
❶❷❸❹⑤	Meist vergletscherte Gipfel über teilweise steile Flanken und Grate bis 45°, die das sichere Beherrschen der Steigeisentechnik und Klettern im III. Grad voraussetzen.
❶❷❸❹❺	Schwierige Anstiege über Flanken und Grate, die sichere Steigeisentechnik über 45° sowie Klettern ab dem III. Schwierigkeitsgrad voraussetzen.

Klettersteige	
❶②③④⑤	Feste Wege mit versicherten exponierten Stellen (A)
❶❷③④⑤	Steileres Gelände mit Leitern und Stahlseilen (B)
❶❷❸④⑤	Steileres Gelände mit längeren senkrechten Passagen (C)
❶❷❸❹⑤	Durchgehend senkrechter Fels mit wenigen Rastpunkten, oft nur Drahtseil und Trittstifte (D)
❶❷❸❹❺	Lange Passagen im senkrechten Fels, nur mit Sicherungsseil (E)

Skitouren	
❶②③④⑤	Aufstieg: keine Kenntnisse erforderlich Abfahrt: parallele Skistellung auf der Piste und Bergstemme im steilen Gelände
❶❷③④⑤	Aufstieg: überwiegend in mäßig geneigtem Gelände Abfahrt: Parallelschwung in jeder Schneeart

❶❷❸④⑤	Aufstieg: mittelsteilem Gelände mit Spitzkehren in steileren Passagen, Gletscherbegehungen mit und ohne Seil Abfahrt: Parallelschwung in jeder Schneeart im mittelsteilen Gelände
❶❷❸❹⑤	Aufstieg: hochalpines Gelände mit Harscheisen und teils am Seil, Gipfelbegehungen mit Steigeisen Abfahrt: Parallelschwung in jeder Schneeart im steilen Gelände
❶❷❸❹❺	Aufstieg: hochalpines Gelände, sicheres Gehen mit Steigeisen, Kletterei bis II. Schwierigkeitsgrad, längere Passagen am Seil Abfahrt: Parallelschwung in jeder Schneeart im steilen Gelände und höheren Tempo

Felsklettern	
❶②③④⑤	bis Schwierigkeitsgrad III
❶❷③④⑤	bis Schwierigkeitsgrad IV
❶❷❸④⑤	bis Schwierigkeitsgrad V
❶❷❸❹⑤	bis Schwierigkeitsgrad VI
❶❷❸❹❺	ab Schwierigkeitsgrad VI

Eisklettern	
❶②③④⑤	kompaktes Eis bis 60°
❶❷③④⑤	kompaktes Eis bis 70°
❶❷❸④⑤	kompaktes Eis bis 80° (kurze senkrechte Passagen)
❶❷❸❹⑤	kompaktes Eis bis 90°, teilweise dünnes oder röhriges Eis
❶❷❸❹❺	Eissäulen, Mixed- bzw. Drytooling-Passagen

Mountain-Bike	
❶②③④⑤	Forststraßen
❶❷③④⑤	Leichte Wanderwege (blau)
❶❷❸④⑤	Mittelschwere Wanderwege (rot)
❶❷❸❹⑤	Schwere Wanderwege (schwarz)
❶❷❸❹❺	–

10. Touren-Programm

Allgemeine Touren

1599 Do, 16.11.2017 Wanderung

Resis Tour am Donnerstag

Gebiet: Umweltfreundliche Anreise

Leichte Wanderung mit weniger als 500 Höhenmetern und Gehzeiten von ca. 3 bis 4 Stunden. Eine gemütliche Einkehr ist auf jeden Fall unterwegs oder am Schluss garantiert. Die Anreise erfolgt mit öffentlichen Verkehrsmitteln oder mit einem Kleinbus von STATTAUTO.

Anmeldung: telefonisch bei Resi Gehrer oder mittwochs am Stammtisch

Start: Garching Gebühr: -

Höhenmeter: 500Hm Kondition: ❶②③④⑤ Technik: ❶②③④⑤

Max. Teilnehmer: Therese Gehrer

1572 Fr, 17.11.2017 Familientour

Lichterfest für Familien

Gebiet: Obstgarten Garching Umweltfreundliche Anreise

Um 17 Uhr treffen wir uns im Obstgarten und erwarten die Dunkelheit mit Laternen und Taschenlampen bei Tee oder Suppe und genießen am Lagerfeuer Stockbrot. Alle sind eingeladen von 0-99 Jahren.

Höhenmeter: 0Hm Kondition: ❶②③④⑤ Technik: ❶②③④⑤

Max. Teilnehmer: 25 Claus Frommel und Christine Ihler

1608 Sa, 18.11.2017 Wanderung

Resis Tour am Samstag

Gebiet: Umweltfreundliche Anreise

Leichte Wanderung mit weniger als 500 Höhenmetern und Gehzeiten von ca. 3 bis 4 Stunden. Eine gemütliche Einkehr ist auf jeden Fall unterwegs oder am Schluss garantiert. Die Anreise erfolgt mit öffentlichen Verkehrsmitteln oder mit einem Kleinbus von STATTAUTO.

Anmeldung: telefonisch bei Resi Gehrer oder mittwochs am Stammtisch

Start: Garching Gebühr: -

Höhenmeter: 500Hm Kondition: ❶②③④⑤ Technik: ❶②③④⑤

Max. Teilnehmer: Therese Gehrer

1531 So, 19.11.2017 Wanderung

Frieder

Gebiet: Ammergauer Alpen

Die Ammergauer Alpen sind auch im Winter immer für eine Wanderung gut. Wald, Bach, ein schöner Anstieg über einen schmalen Bergsteig und viel Natur erwarten uns auch auf dieser Tour. Vom Bahnhof Griesen führt uns der Weg über den Jägersteig ins Friedergrieß und auf markiertem Weg zum aussichtsreichen Gipfel des Friederspitz, 2049m. Einsame, anspruchsvolle Bergwanderung mit steilem Aufstieg über einen schmalen Bergpfad, die mit einer fantastischen Aussicht auf die Zugspitze und den Eibsee belohnt wird.

Anforderungen zur Teilnahme: Trittsicherheit, Schwindelfreiheit und ausreichend Kondition

Anmeldung: Mittwoch vor der Tour am Stammtisch

Start: P-Griesen, 815m Gebühr: -

Höhenmeter: 1200Hm Kondition: ❶❷③④⑤ Technik: ❶②③④⑤

Max. Teilnehmer: 7 Guido Laschet

1560 So, 19.11.2017 Familientour

Baby-/Kleinkindwanderung

Gebiet: Münchner Umland / Bayerische Voralpen

Mit einfachen Wanderungen wollen wir unsere Jüngsten für die Natur und die Berge begeistern. Das genaue Ziel wird ca. 2 Wochen vorher bekannt gegeben. Bei der Tour handelt es sich um eine Gemeinschaftstour. Das bedeutet, dass jede Familie für sich selbst verantwortlich ist.

Anmeldung: per E-Mail bis 17. November bei kleinetrolle@dav-garching.de

Höhenmeter: - Kondition: ❶②③④⑤ Technik: ❶②③④⑤

Max. Teilnehmer: 20 Christine Ihler und Vera Wenning

1576 So, 19.11.2017 Familientour

Eltern-Kind-Klettern

Wir treffen uns um 9 Uhr an der grünen Business-Campus-Halle in Garching. Nach einer Besprechung der Knoten und der Sicherungstechnik dürfen dann sowohl Kinder als auch Eltern klettern, zwischendurch spielen wir zusammen Kletterspiele. Voraussichtlich werden wir gegen 11 Uhr fertig sein.

Anforderungen zur Teilnahme: 6 bis 10 Jahre

Anmeldung: siehe E-Mail Tourenleiterin

Höhenmeter: - Kondition: ⓪ Technik: ⓪

Max. Teilnehmer: 8 Stella Clarke und Anna Frommel

1632 Mi, 22.11.2017 und Mi, 29.11.2017 Ausbildung

Lawinenausbildung zum Winterstart Jugendtour

Gebiet: Garching Umweltfreundliche Anreise

Zum Winteranfang wollen wir unser Lawinenwissen auffrischen bzw. neu erwerben. Dieser Kurs ist für Freerider, Schitourengänger, Rodler, Schneeschuhgänger, Winterwanderer und Schneeeinsteiger geeignet.

Ziel ist ein Bewusstsein für die Lawinenproblematik im winterlichen Gebirge und der Umgang damit, sprich das Risikomanagement.

Themen:
Informationsbeschaffung Zuhause, on Tour und Auswertung der Informationen,

Hilfsmittel: Snow-Card, Faltblatt Lawinen

Zielgruppe:
Vor allem die Jugendlichen unserer Sektion, bei freien Plätzen dürfen gerne interessierte Erwachsene teilnehmen.

Der Kurs besteht aus 2 Theorieabenden:

Mi 22.11.2017; 18-20:30; Profil in Garching

Mi 29.11.2017; 18-22:30; Profil in Garching

Sa/So 9./10.12.2017; Probetour bei ausreichender Schneelage

Anforderungen zur Teilnahme: Interesse an Lawinen und Schnee

Anmeldung: Verbindlich bis Mittwoch 15.11.2017 bei den Organisatoren Gregor und Evi

Höhenmeter: 0Hm Kondition: ❶②③④⑤ Technik: ❶②③④⑤

Max. Teilnehmer: Evelyn Flesch und Gregor Sturm

1600 Do, 23.11.2017 Wanderung

Resis Tour am Donnerstag

Gebiet: Umweltfreundliche Anreise

Leichte Wanderung mit weniger als 500 Höhenmetern und Gehzeiten von ca. 3 bis 4 Stunden. Eine gemütliche Einkehr ist auf jeden Fall unterwegs oder am Schluss garantiert. Die Anreise erfolgt mit öffentlichen Verkehrsmitteln oder mit einem Kleinbus von STATTAUTO.

Anmeldung: telefonisch bei Resi Gehrer oder mittwochs am Stammtisch

Start: Garching Gebühr: -

Höhenmeter: 500Hm Kondition: ❶②③④⑤ Technik: ❶②③④⑤

Max. Teilnehmer: Therese Gehrer

1552 Sa, 25.11.2017 JDAV Youngsters

Plätzchen-Backen Jugendtour

Gebiet: Garching Umweltfreundliche Anreise

Unser traditionelles Plätzchen-Backen mit den DAV Youngsters startet in die zweite Runde.
Auch dieses Jahr werden wir zusammen mehrere Sorten an Plätzchen backen, die wir natürlich auch probieren müssen ;-) Ein Teil des Gebackenen wird auf Weihnachtsfeier unserer Sektion gegessen, aber ihr könnt euch natürlich auch einen Teil eurer Kunstwerke einpacken und mitnehmen.

Wenn du Lust auf einen coolen Nachmittag hast, würden wir uns sehr auf dich freuen.

Anforderungen zur Teilnahme: Alter zwischen 5 bis 10 Jahren

Anmeldung: bis Mitte November

Start: Profil in Garching Gebühr: -

Höhenmeter: - Kondition: ❶②③④⑤ Technik: ❶②③④⑤

Max. Teilnehmer: 10 Regina Karl und Evelyn Flesch

1609 Sa, 25.11.2017 Wanderung

Resis Tour am Samstag

Gebiet: Umweltfreundliche Anreise

Leichte Wanderung mit weniger als 500 Höhenmetern und Gehzeiten von ca. 3 bis 4 Stunden. Eine gemütliche Einkehr ist auf jeden Fall unterwegs oder am Schluss garantiert. Die Anreise erfolgt mit öffentlichen Verkehrsmitteln oder mit einem Kleinbus von STATTAUTO.

Anmeldung: telefonisch bei Resi Gehrer oder mittwochs am Stammtisch

Start: Garching Gebühr: -

Höhenmeter: 500Hm Kondition: ❶②③④⑤ Technik: ❶②③④⑤

Max. Teilnehmer: Therese Gehrer

1601 Do, 30.11.2017 Wanderung

Resis Tour am Donnerstag

Gebiet: Umweltfreundliche Anreise

Leichte Wanderung mit weniger als 500 Höhenmetern und Gehzeiten von ca. 3 bis 4 Stunden. Eine gemütliche Einkehr ist auf jeden Fall unterwegs oder am Schluss garantiert. Die Anreise erfolgt mit öffentlichen Verkehrsmitteln oder mit einem Kleinbus von STATTAUTO.

Anmeldung: telefonisch bei Resi Gehrer oder mittwochs am Stammtisch

Start: Garching Gebühr: -

Höhenmeter: 500Hm Kondition: ❶②③④⑤ Technik: ❶②③④⑤

Max. Teilnehmer: Therese Gehrer

1610 Sa, 9.12.2017 Wanderung

Resis Tour am Samstag

Gebiet: Umweltfreundliche Anreise

Leichte Wanderung mit weniger als 500 Höhenmetern und Gehzeiten von ca. 3 bis 4 Stunden. Eine gemütliche Einkehr ist auf jeden Fall unterwegs oder am Schluss garantiert. Die Anreise erfolgt mit öffentlichen Verkehrsmitteln oder mit einem Kleinbus von STATTAUTO.

Anmeldung: telefonisch bei Resi Gehrer oder mittwochs am Stammtisch

Start: Garching Gebühr: -

Höhenmeter: 500Hm Kondition: ❶②③④⑤ Technik: ❶②③④⑤

Max. Teilnehmer: Therese Gehrer

Sa, 9.12.2017 Bouldern

1589

Kletterzentrum Freimann Jugendtour

Gebiet:

Zur Abwechslung mal Bouldern in Freimann für die Kids. Treffpunkt 10:00 Uhr am Maibaum und dann so lange wir lustig sind.

Anmeldung: Jenni Wieprecht

Start: Garchinger Maibaum Gebühr: -

Höhenmeter: - Kondition: ⓪ Technik: ⓪

Max. Teilnehmer: 8 Jennifer Wieprecht und Justin Späth

1547 Sa, 9.12.2017 Skitour

Brauneck Jugendtour

Gebiet: Brauneck

Gemütliche Skitour aufs Brauneck, Ausweichtermin am 24.02.18

Anmeldung: florian.ettemeyer@dav-garching.de

Start: Garching Gebühr: -

Höhenmeter: 600Hm Kondition: ❶②③④⑤ Technik: ❶②③④⑤

Max. Teilnehmer: 8 Florian Ettemeyer und Daniel Eiringhaus

1573 Mo, 11.12.2017 Familientour

Familien Jahresrückblick

Gebiet: Umweltfreundliche Anreise

Von 17 Uhr bis 18:30 Uhr lassen wir in Bildern unser Tourenjahr nochmal Revue passieren. Wir haben Getränke da und jeder ist eingeladen zum Buffet beizutragen und Ideen für das Tourenjahr 2018 mitzubringen.

Höhenmeter: - Kondition: ⓪ Technik: ⓪

Max. Teilnehmer: 40 Christine Ihler und Vera Wenning

1602 Do, 14.12.2017 Wanderung

Resis Tour am Donnerstag

Gebiet: Umweltfreundliche Anreise

Leichte Wanderung mit weniger als 500 Höhenmetern und Gehzeiten von ca. 3 bis 4 Stunden. Eine gemütliche Einkehr ist auf jeden Fall unterwegs oder am Schluss garantiert. Die Anreise erfolgt mit öffentlichen Verkehrsmitteln oder mit einem Kleinbus von STATTAUTO.

Anmeldung: telefonisch bei Resi Gehrer oder mittwochs am Stammtisch

Start: Garching Gebühr: -

Höhenmeter: 500Hm Kondition: ❶②③④⑤ Technik: ❶②③④⑤

Max. Teilnehmer: Therese Gehrer

1530 Sa, 16.12.2017 Wanderung

Zwiesel

Gebiet: Chiemgauer Alpen

Diese leichte Wanderung auf den Zwiesel (1782m) im östlichen Chiemgau ist ein bekanntes und beliebtes Wanderziel. Der Weg verläuft auf einem gut angelegtem Steig und auf halber Höhe wartet die Zwieselalm (1386m) . Der weitere Aufstieg lohnt sich aber sehr, zumal kurz unterhalb des Zwiesel noch der Zenokopf auf dem Weg liegt. Von diesem und vom Gipfel des Zwiesel – aber auch während des Aufstiegs – hat man eine super Aussicht von Chiemsee, Berchtesgadener Alpen über das gesamte Chiemgau bis hin zu den Bayerischen Voralpen. Insgesamt eine sehr schöne Tour, auf der man allerdings selten alleine ist.
...und wenn wir am Gipfel noch genug Kraft haben, können wir noch die eher wenig begangene Rundtour über den benachbarten Gamsknogel (1753m) in Angriff nehmen. Sie führt auf dem Rückweg auch wieder an der Zwieselalm vorbei.

Anforderungen zur Teilnahme: schwindelfrei und trittsicher

Anmeldung: Mittwoch vor der Tour am Stammtisch

Start: P-Jochberg, Weißbach, 880m Gebühr: -

Höhenmeter: 900Hm Kondition: ❶❷③④⑤ Technik: ❶②③④⑤

Max. Teilnehmer: 7 Guido Laschet

1591 Sa, 16.12.2017 bis So, 17.12.2017 Skitour

Pistenskifahren Jugendtour

Gebiet: Serfaus Fiss Ladis

Diese Tour richtet sich an unsere Sektionsjugend, die zum Beginn der Saison ihre Ski nach dem Sommer bei einem gemütlichen Wochenende auf der Piste entstauben wollen.
Am Samstag in der Früh werden wir in Garching aufbrechen um die erste Gondel im Skigebiet zu erwischen. Den gesamten Samstag und den Sonntag verbringen wir auf den sehr zahlreichen, Schnee-sicheren Pisten des Skigebiets. Nach etlichen Skikilometern und hoffentlich jeder Menge Spaß, werden wir am späten Sonntagnachmittag unsere Heimreise antreten und im Laufe des Abends in Garching zurück sein.

Anforderungen zur Teilnahme: Sicheres Skifahren auf allen Pisten - Ab 14 Jahren

Übernachtung: Pension im Ort

Anmeldung: per E-Mail an die Tourenleiter bis 1.12.

Start: Garching Gebühr: -

Höhenmeter: - Kondition: ❶❷❸④⑤ Technik: ❶❷❸④⑤

Max. Teilnehmer: 7 Nico Nachtigall und Gregor Sturm

1611 Sa, 16.12.2017 Wanderung

Resis Tour am Samstag

Gebiet: Umweltfreundliche Anreise

Leichte Wanderung mit weniger als 500 Höhenmetern und Gehzeiten von ca. 3 bis 4 Stunden. Eine gemütliche Einkehr ist auf jeden Fall unterwegs oder am Schluss garantiert. Die Anreise erfolgt mit öffentlichen Verkehrsmitteln oder mit einem Kleinbus von STATTAUTO.

Anmeldung: telefonisch bei Resi Gehrer oder mittwochs am Stammtisch

Start: Garching Gebühr: -

Höhenmeter: 500Hm Kondition: ❶②③④⑤ Technik: ❶②③④⑤

Max. Teilnehmer: Therese Gehrer

1603 Do, 21.12.2017 Wanderung

Resis Tour am Donnerstag

Gebiet: Umweltfreundliche Anreise

Leichte Wanderung mit weniger als 500 Höhenmetern und Gehzeiten von ca. 3 bis 4 Stunden. Eine gemütliche Einkehr ist auf jeden Fall unterwegs oder am Schluss garantiert. Die Anreise erfolgt mit öffentlichen Verkehrsmitteln oder mit einem Kleinbus von STATTAUTO.

Anmeldung: telefonisch bei Resi Gehrer oder mittwochs am Stammtisch

Start: Garching Gebühr: -

Höhenmeter: 500Hm Kondition: ❶②③④⑤ Technik: ❶②③④⑤

Max. Teilnehmer: Therese Gehrer

1546 Di, 26.12.2017 bis Fr, 29.12.2017 Familientour

Familienfreizeit Ski alpin und Klettern

Gebiet: Rufolfshütte, Alpinzemtrum

Wir sind in einer separaten Hütte bei der Rudolfshütte, Schnee-sicher über 2.000 Höhe untergebracht. Die Rudolfshütte hat eine große Indoor-Kletterwand, Tischfussball. Tischtennis, Billiard, kleines Hallenbad und Sauna, so dass wir auch bei schlechten Wetter und nach dem Skifahren auf dem kleinen netten Familienskigebiet Weisseegletscher bei der Rudolfshütte genug Auslauf bekommen oder Erholung.

Halbpension 44 Euro mit 4-GängeAbendmenu und großes Frühstücksbuffet pro Tag.

Wir bieten für die Kletterkinder in der Indoorhalle auch betreutes Klettern an, das wird von unseren Klettertrainern der Donnerstags-Kindergruppe Stella und Anna betreut.

Übernachtung: Rudolfshütte

Anmeldung: verb. bis 20.11 beim Tourenleiter

Höhenmeter: 0Hm Kondition: ❶②③④⑤ Technik: ❶②③④⑤

Max. Teilnehmer: 22 Claus Frommel und Stella Clarke

1545 Mi, 27.12.2017 Wanderung

Hennings Weihnachtstour

Gebiet: Bayerische Alpen

Obwohl Henning nicht selber teilnehmen wird, möchte ich diese lieb gewonnene Tradition aufrechterhalten, nämlich für Bewegung sorgen nach den eher bequemen

und kalorienreichen Feiertagen. Das Tourenziel werde ich kurzfristig bestimmen, je nach Wetter- und Schneesituation. Es wird eine Tour sein, an der alle Interessierten teilnehmen können, auf Schusters Rappen, per Ski oder Schneeschuh, wir werden sehen.

Anforderungen zur Teilnahme: keine besonderen

Anmeldung: per E-Mail oder Telefon beim Tourenleiter

Start: wird noch bekannt gegeben Gebühr: -

Höhenmeter: 600Hm Kondition: ❶❷③④⑤ Technik: ❶❷③④⑤

Max. Teilnehmer: Guido Laschet

1556 Mi, 27.12.2017 Skitour

Je nach Verhältnisse, Ziel wird kurzfristig genannt

Gebiet: Chiemgau - West

Als Skitour oder bei nicht ausreichenden Schnee machen wir eine Winterwanderung.

Anmeldung: E-Mail bis 20.12.2017

Start: Rosenheim Gebühr: -

Höhenmeter: 850Hm Kondition: ⓪ Technik: ⓪

Max. Teilnehmer: 6 Mercia Barrett

1559 Fr, 29.12.2017 Skitour

Je nach Verhältnisse, Ziel wird kurzfristig genannt

Gebiet: Chiemgau

Entweder eine Skitour oder eine Winterwanderung, wenn kein Schnee liegt.

Anmeldung: per E-Mail bis vor Weihnachten

Höhenmeter: - Kondition: ❶❷③④⑤ Technik: ❶❷③④⑤

Max. Teilnehmer: 6 Mercia Barrett

1584 Di, 2.1.2018 Schneeschuh

Feichteck Schneeschuh

Gebiet: Chiemgauer Alpen

Nach den Feiertagen, hoffentlich im neuen Schnee, kleine nette Tour mit möglicher

Almeinkehr.

Anmeldung: Per E-Mail beim Tourenleiter

Höhenmeter: 650Hm Kondition: ❶②③④⑤ Technik: ❶②③④⑤

Max. Teilnehmer: 8 Claus Frommel

1592 Sa, 6.1.2018 Skitour

Hirschberg Jugendtour

Gebiet: Tegernsee

Welches Kind will nicht mal ausprobieren, was Erwachsene gerne machen. Deshalb wollen wir eine Skitour für Kinder zwischen 10 und 14 Jahren anbieten. Geplant ist am Hirschberg in der Nähe einer Piste je nach Können und Lust aufzusteigen und nach einer Brotzeit auf der Piste abzufahren.

Da wahrscheinlich so gut wie kein Kind Tourenski besitzt, können wir, gegen eine kleine Leihgebühr, 3-4 Tourenski mit Fellen zu Verfügung stellen. Bei schlechtem Wetter würden wir mit den Kids Schlittenfahren am Hirschberg bzw. Bouldern nach Freimann gehen.

Anforderungen zur Teilnahme: Kinder zwischen 10 und 14 Jahren, gutes und sicheres Skifahren

Anmeldung: E-Mail an kevin.mautner@dav-garching.de bis Mitte Dezember

Start: Parkplatz am Skigebiet Hirschberg Gebühr: -

Höhenmeter: 700Hm Kondition: ❶❷③④⑤ Technik: ❶②③④⑤

Max. Teilnehmer: 5 Kevin Mautner und Anna Frommel

1534 So, 7.1.2018 Schneeschuh

Laber - LVS-Training

Gebiet: Ammergauer Alpen

Diese Schneeschuhwanderung ist auch für Anfänger geeignet und es wird das Gehen mit Schneeschuhen und auch der Umgang mit dem LVS-Gerät besprochen und eingeübt. Der Tourenverlauf wurde im Rahmen des Projektes "Skibergsteigen umweltfreundlich" des Deutschen Alpenvereins erstellt. Auf den Panoramaberg von Oberammergau beginnt der Weg vom Parkplatz an der Laber-Bergbahn ein kleines Stück über eine Forststraße. Dieser folgen wir bis zum Bärenbadflecken, wo wir abbiegen und bis zur Soila-Alm durch offenes Gelände aufsteigen. Ab hier wird es dann steiler und die Route biegt vom Sommerweg rechts ab, über den Grat am Laberjoch, bis zum Laberhaus, 1681m. Nach einer Pause auf der grandiosen

Sonnenterrasse des Laberhauses steigen wir auf derselben Route wieder hinunter zum Ausgangspunkt zurück.

Anforderungen zur Teilnahme: Kenntnisse über den Umgang mit LVS-Gerät

Anmeldung: Mittwoch vor der Tour am Stammtisch

Start: P-Laberbergbahn, 886m Gebühr: -

Höhenmeter: 756Hm Kondition: ❶❷③④⑤ Technik: ❶②③④⑤

Max. Teilnehmer: 7 Guido Laschet

1604 Do, 11.1.2018 Wanderung

Resis Tour am Donnerstag

Gebiet: Umweltfreundliche Anreise

Leichte Wanderung mit weniger als 500 Höhenmetern und Gehzeiten von ca. 3 bis 4 Stunden. Eine gemütliche Einkehr ist auf jeden Fall unterwegs oder am Schluss garantiert. Die Anreise erfolgt mit öffentlichen Verkehrsmitteln oder mit einem Kleinbus von STATTAUTO.

Anmeldung: telefonisch bei Resi Gehrer oder mittwochs am Stammtisch

Start: Garching Gebühr: -

Höhenmeter: 500Hm Kondition: ❶②③④⑤ Technik: ❶②③④⑤

Max. Teilnehmer: Therese Gehrer

1612 Sa, 13.1.2018 Wanderung

Resis Tour am Samstag

Gebiet: Umweltfreundliche Anreise

Leichte Wanderung mit weniger als 500 Höhenmetern und Gehzeiten von ca. 3 bis 4 Stunden. Eine gemütliche Einkehr ist auf jeden Fall unterwegs oder am Schluss garantiert. Die Anreise erfolgt mit öffentlichen Verkehrsmitteln oder mit einem Kleinbus von STATTAUTO.

Anmeldung: telefonisch bei Resi Gehrer oder mittwochs am Stammtisch

Start: Garching Gebühr: -

Höhenmeter: 500Hm Kondition: ❶②③④⑤ Technik: ❶②③④⑤

Max. Teilnehmer: Therese Gehrer

1622 Mi, 17.1.2018 Skifahren

Pistenskifahren mit Resi

Gebiet: ? Umweltfreundliche Anreise

Mit dem STATTAUTO geht es zu einem nicht allzu fernen Skigebiet. Bei den Skiausfahrten handelt es sich um eine Gemeinschaftstour. Das Skifahren im Skigebiet erfolgt auf eigene Gefahr. Sollte es zu wenig Schnee geben, wird es eine Wanderung

Anmeldung: telefonisch bei Resi Gehrer oder mittwochs am Stammtisch

Start: Garching Gebühr: -

Höhenmeter: - Kondition: ❶②③④⑤ Technik: ❶②③④⑤

Max. Teilnehmer: Therese Gehrer

1585 Fr, 19.1.2018 Rodeltour

Kirchsteinhütte Jugendtour

Gebiet: Bayerische Voralpen

Mit dem Stattauto geht am Nachmittag in Richtung Längental. Wir steigen ca. 1,5 Stunden zur Kirchsteinhütte auf und kehren dort gemütlich ein. Anschließend geht es abwärts mit dem Rodel samt Stirnlampe.

Anforderungen zur Teilnahme: ab sechs Jahre mit eigenem Rodel

Anmeldung: per Whatsapp bei Lukas 0151-65146156

Start: Treffpunkt in Garching Gebühr: -

Höhenmeter: - Kondition: ❶②③④⑤ Technik: ❶②③④⑤

Max. Teilnehmer: 7 Lukas Krehl und Daniela Krehl

1629 Fr, 19.1.2018 Rodeltour

Shoppen & Neumondrodeln - Priener Hütte

Gebiet: Chiemgauer

Der Neumond ist schon 2 Tage vorbei, egal. Freitagnachmittag ca. 14.00 geht es mit privaten PKW nach Aschau, kurze Visite bei Maloja. Die Herren trinken nebenan ein Bier. Mit den Rodeln sind wir in 3 Stunden auf der Priener Hütte, wo es Futter gibt. Für die Abfahrt haben sich Stirnlampe, Gamaschen, Schibrille und Helm bewährt. - Auf der Priener Hütte kann man Rodel ausleihen, das sollten wir kurz vor Abfahrt noch mal bestätigen.

Anmeldung: E-Mail, Telefon

Start: Sachrang Gebühr: -

Höhenmeter: 670Hm Kondition: ❶②③④⑤ Technik: ❶②③④⑤

Max. Teilnehmer: 8 Thomas Hülsmann

1510 Sa, 20.1.2018 Skitour

Tagesskitour

Gebiet: ?

Tagesskitour dort wo Schnee liegt

Höhenmeter: ? Kondition: ❶②③④⑤ Technik: ❶❷③④⑤

Max. Teilnehmer: 5 Andreas Cierpka

1554 Sa, 20.1.2018 bis So, 21.1.2018 Skitour

Freeriden mit Fahrtechniktraining

Gebiet: Tourengelände und Skigebiet Kühtai

Ziel dieses Wochenendes ist es, das Skifahrkönnen im Gelände zu verbessern und dabei Spaß zu haben.

Wir trainieren auf und abseits der Piste mit Liftunterstützung, steigen aber auch selbst im Tourengelände auf (Detailplanung vor Ort, nach Verhältnissen). Ausbilder sind Mercia und Baumi. Lawinenkunde wird mit angesprochen (Lawinenlagebericht, Geländebeurteilung, Handhabung Snow-Card Teilnahme am Theorie-Programm und LVS-Training der Sektion empfohlen. Ausrüstung: Ski und Bindung mit Aufstiegsfunktion, Felle, Lawinen-Ausrüstung.

Anforderungen zur Teilnahme: Sicheres Skifahren auf der Piste, Teilnahme LVS-Training

Anmeldung: Voranmeldung telefonisch oder per E-Mail, Vorbesprechung beim Stammtisch am 10.01.2017

Start: Dortmunder Hütte, Kühtai Gebühr: -

Höhenmeter: - Kondition: ❶❷❸④⑤ Technik: ❶❷❸④⑤

Max. Teilnehmer: 10 Mercia Barrett und Rainer Baumgartner

1561 So, 21.1.2018 Familientour

Baby-/Kleinkindwanderung

Gebiet: Münchner Umland / Bayerische Voralpen

Mit einfachen Wanderungen wollen wir unsere Jüngsten für die Natur und die Berge begeistern. Je nach Schneelage können wir auch eine Rodeltour unternehmen. Das genaue Ziel wird ca. 2 Wochen vorher bekannt gegeben. Bei der Tour handelt es sich um eine Gemeinschaftstour. Das bedeutet, dass jede Familie für sich selbst verantwortlich ist.

Anmeldung: per E-Mail bis 19. Januar bei kleinetrolle@dav-garching.de

Start: Gebühr: -

Höhenmeter: ? Kondition: ❶②③④⑤ Technik: ❶②③④⑤

Max. Teilnehmer: 20 Christine Ihler und Vera Wenning

1597 So, 21.1.2018 Skitour

Skitour Jugendtour

Gebiet: Bayrische Alpen

Ziel wird abhängig von der Schneelage festgelegt. Freuen uns auf euch! Jenni & Theresa

Anmeldung: Anmeldung per E-Mail bis zum 17.01.2018

Höhenmeter: 1000Hm Kondition: ❶❷③④⑤ Technik: ❶❷③④⑤

Max. Teilnehmer: 6 Jennifer Wieprecht und Theresa Buberl

1623 Mi, 24.1.2018 Skifahren

Pistenskifahren mit Resi

Gebiet: ? Umweltfreundliche Anreise

Mit dem STATTAUTO geht es zu einem nicht allzu fernen Skigebiet. Bei den Skiausfahrten handelt es sich um eine Gemeinschaftstour. Das Skifahren im Skigebiet erfolgt auf eigene Gefahr. Sollte es zu wenig Schnee geben, wird es eine Wanderung

Anmeldung: telefonisch bei Resi Gehrer oder mittwochs am Stammtisch

Start: Garching Gebühr: -

Höhenmeter: ? Kondition: ❶②③④⑤ Technik: ❶②③④⑤

Max. Teilnehmer: Therese Gehrer

1583 Fr, 26.1.2018 bis So, 28.1.2018 Ausbildung

Ausbildung Schneeschuh auf Touren

Gebiet: Allgäuer Alpen

Ausbildung Schneeschuhgehen im Winter: Tourenplanung, LVS-Kunde, Gehübungen spielerisch auf kleinen Gipfeltouren. Für alle, die selber Touren planen wollen und/oder Techniken erlernen und vertiefen wollen.

Anforderungen zur Teilnahme: LVS-Kurs oder Lawinenkunde

Übernachtung: Schwarzwasserhütte

Höhenmeter: 600Hm Kondition: ❶②③④⑤ Technik: ❶②③④⑤

Max. Teilnehmer: 6 Claus Frommel und Christof Thron

1555 Sa, 27.1.2018 bis So, 28.1.2018 Skitour

Riedberger Horn 1787m, Wannenkopf 1712m

Gebiet: Hörnergruppe, Allgäu

Riedbergerhorn ist der höchste Gipfel der Hörnergruppe. Bevor der Lift kommt, steigen wir aus dem Bolgental auf. Der Hörnergruppe bietet auch mehrere, schöne Skitouren-Gipfel.

Anmeldung: per E-Mail bis 17.1.2018

Start: Obermaiselstein Gebühr: -

Höhenmeter: ? Kondition: ❶❷③④⑤ Technik: ❶❷③④⑤

Max. Teilnehmer: 6 Mercia Barrett

1613 Sa, 27.1.2018 Wanderung

Resis Tour am Samstag

Gebiet: Umweltfreundliche Anreise

Leichte Wanderung mit weniger als 500 Höhenmetern und Gehzeiten von ca. 3 bis 4 Stunden. Eine gemütliche Einkehr ist auf jeden Fall unterwegs oder am Schluss garantiert. Die Anreise erfolgt mit öffentlichen Verkehrsmitteln oder mit einem Kleinbus von STATTAUTO.

Anmeldung: telefonisch bei Resi Gehrer oder mittwochs am Stammtisch

Start: Garching Gebühr: -

Höhenmeter: 500Hm Kondition: ❶②③④⑤ Technik: ❶②③④⑤

Max. Teilnehmer: Therese Gehrer

1624 Mi, 31.1.2018 Skifahren

Pistenskifahren mit Resi

Gebiet: Umweltfreundliche Anreise

Mit dem STATTAUTO geht es zu einem nicht allzu fernen Skigebiet. Bei den Skiausfahrten handelt es sich um eine Gemeinschaftstour. Das Skifahren im Skigebiet erfolgt auf eigene Gefahr. Sollte es zu wenig Schnee geben, wird es eine Wanderung

Anmeldung: telefonisch bei Resi Gehrer oder mittwochs am Stammtisch

Start: Garching Gebühr: -

Höhenmeter: - Kondition: ❶②③④⑤ Technik: ❶②③④⑤

Max. Teilnehmer: Therese Gehrer

1519 Do, 1.2.2018 bis So, 4.2.2018 Schneeschuh

Touren um die Heidelberger Hütte

Gebiet: Silvretta

Die im Talschluss des Fimbertales gelegene Heidelberger Hütte ist die einzige DAV-Hütte, die in der Schweiz steht. Sie ist nicht nur im Sommer ein idealer Stützpunkt für Bergsteiger, sondern bietet durch ihre Lage inmitten eines vielseitigen Tourengebiets auch dem Schneeschuhgeher und Skibergsteiger einen angenehmen Aufenthalt. In unmittelbarer Nähe sind einige Dreitausender, die im Winter gut bestiegen werden können, wie z.B. Lareinfernerspitze (3009 m), Piz Val Gronda (2811 m), Piz Tasna (3179 m), Piz Davo Sassè (2792 m).

Anforderungen zur Teilnahme: Kenntnisse über den Umgang mit LVS-Gerät

Übernachtung: Heidelberger Hütte, 2264m

Anmeldung: bis 10. Januar 2018

Start: Ischl, 1460m Gebühr: -

Höhenmeter: 800Hm Kondition: ❶❷❸④⑤ Technik: ❶❷❸④⑤

Max. Teilnehmer: 6 Guido Laschet und Werner Kraus

1526 Do, 1.2.2018 bis So, 4.2.2018 Skitour

Touren um die Heidelberger Hütte

Gebiet: Silvretta

Wenn man den langen Anstieg zur Heidelberger Hütte geschafft hat erwarten einen ein faszinierendes Panorama, leichte Aufstiege über sanfte Hänge, berühmte Skigipfel, atemberaubende Abfahrten.

Anforderungen zur Teilnahme: Beherrschung VS Suche und Abfahrten in allen Schneearten

Übernachtung: Heidelberger Hütte 2264m

Anmeldung: bis 10. Januar 2018

Start: Ischl, 1460m, 1460m Gebühr: -

Höhenmeter: 800Hm Kondition: ❶❷❸④⑤ Technik: ❶❷❸④⑤

Max. Teilnehmer: 6 Werner Kraus und Guido Laschet

1511 Sa, 3.2.2018 Skitour

Tagesskitour

Gebiet: ?

Tagesskitour dort wo Schnee liegt

Höhenmeter: ? Kondition: ❶②③④⑤ Technik: ❶❷③④⑤

Max. Teilnehmer: 5 Andreas Cierpka

1625 Mi, 7.2.2018 Skifahren

Pistenskifahren mit Resi

Gebiet: Umweltfreundliche Anreise

Mit dem STATTAUTO geht es zu einem nicht allzu fernen Skigebiet. Bei den Skiausfahrten handelt es sich um eine Gemeinschaftstour. Das Skifahren im Skigebiet erfolgt auf eigene Gefahr. Sollte es zu wenig Schnee geben, wird es eine Wanderung

Anmeldung: telefonisch bei Resi Gehrer oder mittwochs am Stammtisch

Start: Garching Gebühr: -

Höhenmeter: - Kondition: ❶②③④⑤ Technik: ❶②③④⑤

Max. Teilnehmer: Therese Gehrer

1579 Sa, 10.2.2018 Schneeschuh

Schneeschuhwanderung am Spitzingsee mit Kuchen

Gebiet: Spitzingsee

Rundwanderung mit den Schneeschuhen von der Albert-Link Hütte über Stolzenberg, Rotkopf und Roßkopf und wieder zurück zur Albert-Link Hütte. Dort gibt es Kuchen.

Anforderungen zur Teilnahme: LVS-Ausrüstung

Anmeldung: per E-Mail bei oliver.krehl@web.de

Start: Spitzingsee Gebühr: -

Höhenmeter: 650Hm Kondition: ❶❷❸④⑤ Technik: ❶❷❸④⑤

Max. Teilnehmer: 7 Oliver Krehl

1614 Sa, 10.2.2018 Wanderung

Resis Tour am Samstag

Gebiet: Umweltfreundliche Anreise

Leichte Wanderung mit weniger als 500 Höhenmetern und Gehzeiten von ca. 3 bis 4 Stunden. Eine gemütliche Einkehr ist auf jeden Fall unterwegs oder am Schluss garantiert. Die Anreise erfolgt mit öffentlichen Verkehrsmitteln oder mit einem Kleinbus von STATTAUTO.

Anmeldung: telefonisch bei Resi Gehrer oder mittwochs am Stammtisch

Start: Garching Gebühr: -

Höhenmeter: 500Hm Kondition: ❶②③④⑤ Technik: ❶②③④⑤

Max. Teilnehmer: Therese Gehrer

1557 So, 11.2.2018 Skitour

Fünfmandling aus dem Langen Grund

Gebiet: Kitzbueheler Alpen - West

Einer der eher unbekannten Gipfel im Langen Grund, der meist nur von Einheimischen gemacht wird. Schöner Anstieg, der nach oben hin immer steiler wird und auf der flachen Gipfelkuppe endet. Bei sicheren Schneeverhältnissen ein

interessanter Tourentipp, der meist auch bei der Abfahrt noch guten Pulver zu bieten hat.

Anmeldung: E-Mail bis 31.01.2018

Start: Kelchsau, Erla-Brennhütte Gebühr: -

Höhenmeter: 1200Hm Kondition: ⓪ Technik: ⓪

Max. Teilnehmer: 4 Mercia Barrett

1630 Fr, 16.2.2018 Rodeltour

Neumondrodeln Esterbergalm

Gebiet: Garmisch

Die Rodelabfahrt wird gepflegt und sollte daher Freude bereiten. Wir fahren Freitag ca. 15.00 mit Privat-PKW los, ziehen die Rodel in ca. 2 Stunden rauf. An einem langen Seil geht's besser. Mit dem Abendessen überbrücken wird die Zeit bis zur völligen Dunkelheit, bewaffnen uns mit Stirnlampe, Helm und Schibrille und stürzen uns in die Tiefe.

Anmeldung: E-Mail

Start: Talstation Wankbahn Gebühr: -

Höhenmeter: 530Hm Kondition: ❶②③④⑤ Technik: ❶②③④⑤

Max. Teilnehmer: 8 Thomas Hülsmann

1533 Sa, 17.2.2018 Schneeschuh

Dürrnbachhorn

Gebiet: Chiemgauer Alpen

Diese leichte, aber doch lange Skitour in den Chiemgauer Alpen führt von Seegatterl auf das Dürrnbachhorn (1.763 m), über dessen Gipfelgrat die Grenze zwischen Bayern und Salzburg verläuft. Der Aufstieg beginnt direkt am Parkplatz Seegatterl auf dem Winterwanderweg Richtung Winklmoosalm. Dann verläuft die Route weiter zu den Dürrnbachalmen, von dort Richtung Lemberg bis man den Steilhang erreicht. In mehreren Querungen aufsteigen, bis man an der Bergstation der Dürrnbachhornbahn ist und von dort zum Gipfel Dürrnbachhorn, 1770m. Wenn es die Zeit erlaubt, steigen wir über die Winklmoosalm ab und kehren dort ein.

Anforderungen zur Teilnahme: Kenntnisse über den Umgang mit LVS-Gerät

Anmeldung: Mittwoch vor der Tour am Stammtisch

Start: P-Seegatterl, 764m Gebühr: -

Höhenmeter: 1000Hm Kondition: ❶❷❸④⑤ Technik: ❶❷③④⑤

Max. Teilnehmer: 7 Guido Laschet

626 Di, 20.2.2018 Skifahren

Pistenskifahren mit Resi

Gebiet: Umweltfreundliche Anreise

Mit dem STATTAUTO geht es zu einem nicht allzu fernen Skigebiet. Bei den Skiausfahrten handelt es sich um eine Gemeinschaftstour. Das Skifahren im Skigebiet erfolgt auf eigene Gefahr. Sollte es zu wenig Schnee geben, wird es eine Wanderung

Anmeldung: telefonisch bei Resi Gehrer oder mittwochs am Stammtisch

Start: Garching Gebühr: -

Höhenmeter: - Kondition: ❶②③④⑤ Technik: ❶②③④⑤

Max. Teilnehmer: Therese Gehrer

587 Fr, 23.2.2018 Rodeltour

Feierabend-Rodeltour

Gebiet: Oberaudorf

Feierabend-Rodeltour auf das Brünnsteinhaus

Anforderungen zur Teilnahme: eigener Schlitten

Anmeldung: per E-Mail bei daniela.krehl@yahoo.de

Start: Wanderparkplatz Kreis, Oberaudorf Gebühr: -

Höhenmeter: 720Hm Kondition: ❶②③④⑤ Technik: ❶②③④⑤

Max. Teilnehmer: 8 Daniela Krehl

1590 Fr, 23.2.2018 bis So, 25.2.2018 Skitour

Schmirn- und Valsertal

Gebiet: Tuxer Alpen

Kurz vor dem Brenner bei St. Jodok teilt sich ostwärts das Schmirntal vom Valsertal. Es sind zwei ursprüngliche Täler, in denen nicht weniger als zwanzig Skitouren mit einem breiten Schwierigkeitsspektrum möglich sind.

Übernachtung: Privatpension

Anmeldung: bis 14.2.18

Start: St. Jodok Gebühr: -

Höhenmeter: 1000Hm Kondition: ❶❷❸④⑤ Technik: ❶❷❸④⑤

Max. Teilnehmer: 6 Werner Kraus

1512 Sa, 24.2.2018 bis So, 25.2.2018 MTB

Sanft im Abgang

Gebiet: Südtirol

Saisonstart 2018 in Südtirol.

Anforderungen zur Teilnahme: Sicheres und zügiges Fahren im Bereich S2

Übernachtung: Hotel Steiner

Anmeldung: Anmeldung unter http://mtb.dav-garching.de

Start: Bozen Gebühr: -

Höhenmeter: ? Kondition: ❶❷❸④⑤ Technik: ❶❷❸❹⑤

Max. Teilnehmer: 5 Andreas Cierpka

1548 Sa, 24.2.2018 Skitour

Brauneck (Alternativtermin) Jugendtour

Gebiet: Brauneck

Ausweichtermin für die Skitour am 09. Dezember

Anmeldung: florian.ettemeyer@dav-garching.de

Start: Garching Gebühr: -

Höhenmeter: 680Hm Kondition: ❶②③④⑤ Technik: ❶②③④⑤

Max. Teilnehmer: Florian Ettemeyer und Daniel Eiringhaus

1615 Sa, 24.2.2018 Wanderung

Resis Tour am Samstag

Gebiet: Umweltfreundliche Anreise

Leichte Wanderung mit weniger als 500 Höhenmetern und Gehzeiten von ca. 3 bis 4 Stunden. Eine gemütliche Einkehr ist auf jeden Fall unterwegs oder am Schluss garantiert. Die Anreise erfolgt mit öffentlichen Verkehrsmitteln oder mit einem Kleinbus von STATTAUTO.

Anmeldung: telefonisch bei Resi Gehrer oder mittwochs am Stammtisch

Start: Garching Gebühr: -

Höhenmeter: 500Hm Kondition: ❶②③④⑤ Technik: ❶②③④⑤

Max. Teilnehmer: Therese Gehrer

1562 So, 25.2.2018 Familientour

Baby-/Kleinkindwanderung

Gebiet: Münchner Umland / Bayerische Voralpen

Mit einfachen Wanderungen wollen wir unsere Jüngsten für die Natur und die Berge begeistern. Je nach Schneelage können wir auch eine Rodeltour unternehmen. Das genaue Ziel wird ca. 2 Wochen vorher bekannt gegeben. Bei der Tour handelt es sich um eine Gemeinschaftstour. Das bedeutet, dass jede Familie für sich selbst verantwortlich ist.

Anmeldung: per E-Mail bis 23. Februar bei kleinetrolle@dav-garching.de

Start: Gebühr: -

Höhenmeter: ? Kondition: ❶②③④⑤ Technik: ❶②③④⑤

Max. Teilnehmer: 20 Christine Ihler und Vera Wenning

1627 Di, 27.2.2018 Skifahren

Pistenskifahren mit Resi

Gebiet: Umweltfreundliche Anreise

Mit dem STATTAUTO geht es zu einem nicht allzu fernen Skigebiet. Bei den Skiausfahrten handelt es sich um eine Gemeinschaftstour. Das Skifahren im Skigebiet erfolgt auf eigene Gefahr. Sollte es zu wenig Schnee geben, wird es eine Wanderung

Anmeldung: telefonisch bei Resi Gehrer oder mittwochs am Stammtisch

Start: Garching Gebühr: -

Höhenmeter: - Kondition: ❶②③④⑤ Technik: ❶②③④⑤

Max. Teilnehmer: Therese Gehrer

1586 Fr, 2.3.2018 bis So, 4.3.2018 Schneeschuh

Hochkönig

Gebiet: Berchtesgadener Alpen

Traumtour von Werfen über die Ostpreussenhütte auf den höchsten Gipfel der Berchtesgadener Alpen.
Genießertour aber konditionell anspruchsvoll.

Anforderungen zur Teilnahme: gute Kondition

Übernachtung: Ostpreussenhütte

Start: Werfen Gebühr: -

Höhenmeter: 1300Hm Kondition: ❶❷❸④⑤ Technik: ❶❷③④⑤

Max. Teilnehmer: 7 Claus Frommel

1631 Fr, 2.3.2018 bis Di, 6.3.2018 Skitour

Skitourenwochenende in Graubünden Jugendtour

Gebiet: Piz Beverin

Wir werden am Freitag von Garching aus anreisen und abends zur Hütte aufsteigen. Von dort aus kann man jede Menge Touren gehen, bei denen Anfänger und Fortgeschrittene gleichermaßen auf ihre Kosten kommen. Die Touren planen wir auf der Hütte gemeinsam und werden dabei insbesondere auf Lawinenkunde eingehen.

Übernachtung: Selbstversorgerhütte

Anmeldung: Per E-Mail an den Tourenleiter

Start: Mathon, GR Gebühr: -

Höhenmeter: ? Kondition: ❶❷③④⑤ Technik: ❶❷③④⑤

Max. Teilnehmer: Gregor Sturm

1580 Sa, 3.3.2018 Schneeschuh

Schneeschuhtour zum Spitzstein mit Kuchen

Gebiet: Spitzstein

Einfache Schneeschuhtour auf einen aussichtsreichen Gipfel in den Chiemgauer Alpen mit herrlichem Kaiserblick. Einkehrmöglichkeit im Spitzsteinhaus. Es gibt Kuchen.

Anforderungen zur Teilnahme: LVS-Ausrüstung

Anmeldung: per E-Mail bei oliver.krehl@web.de

Start: Sachrang Gebühr: -

Höhenmeter: 550Hm Kondition: ❶❷③④⑤ Technik: ❶❷③④⑤

Max. Teilnehmer: 7 Oliver Krehl

1616 Sa, 3.3.2018 Wanderung

Resis Tour am Samstag

Gebiet: Umweltfreundliche Anreise

Leichte Wanderung mit weniger als 500 Höhenmetern und Gehzeiten von ca. 3 bis 4 Stunden. Eine gemütliche Einkehr ist auf jeden Fall unterwegs oder am Schluss garantiert. Die Anreise erfolgt mit öffentlichen Verkehrsmitteln oder mit einem Kleinbus von STATTAUTO.

Anmeldung: telefonisch bei Resi Gehrer oder mittwochs am Stammtisch

Start: Garching Gebühr: -

Höhenmeter: 500Hm Kondition: ❶②③④⑤ Technik: ❶②③④⑤

Max. Teilnehmer: Therese Gehrer

1628 Di, 6.3.2018 Skifahren

Pistenskifahren mit Resi

Gebiet: Umweltfreundliche Anreise

Mit dem STATTAUTO geht es zu einem nicht allzu fernen Skigebiet. Bei den Skiausfahrten handelt es sich um eine Gemeinschaftstour. Das Skifahren im Skigebiet erfolgt auf eigene Gefahr. Sollte es zu wenig Schnee geben, wird es eine Wanderung

Anmeldung: telefonisch bei Resi Gehrer oder mittwochs am Stammtisch

Start: Garching Gebühr: -

Höhenmeter: - Kondition: ❶②③④⑤ Technik: ❶②③④⑤

Max. Teilnehmer: Therese Gehrer

1532 Sa, 10.3.2018 Schneeschuh

Bärenkopf

Gebiet: Karwendel

Über dem Südzipfel des Achensees thront der Bärenkopf, 1991m. Direkt vom Gasthaus Hubertus geht es hinauf zur Skipiste Nummer 7, die vom Skigebiet Zwölferkopf kommt. Auf den Pistenschneisen das Perchertal hinauf zur Bärenbadalm (1547 m). Nach der Hütte über einen freien Hang zum Waldrand. Der Aufstieg verläuft nun meist entlang des markierten Sommerwegs, teils etwas mühsam und an einer kurzen Passage recht ausgesetzt. Oberhalb der Waldgrenze zunächst auf der Westseite des Bärenkopfs nach Süden. Erst am Schluss, beim Bärenhalsl, dreht die Route nach links, windet sich also südseitig um den Gipfelaufbau herum und führt in meist moderater Steigung zum plateauartigen Gipfel mit wunderbarer Aussicht.

Anforderungen zur Teilnahme: Umgang mit dem LVS-Gerät

Anmeldung: Mittwoch vor der Tour am Stammtisch

Start: P-Gasthaus Hubertus, Pertisau, 850m Gebühr: -

Höhenmeter: 1100Hm Kondition: ❶❷❸④⑤ Technik: ❶❷❸④⑤

Max. Teilnehmer: 7 Guido Laschet und Mercia Barrett

1581 Di, 13.3.2018 bis Di, 20.3.2018 Wanderung

Wanderwoche auf Madeira

Gebiet: Madeira

Madeira ist als Wanderinsel bekannt. Für die Mountainbiker ist die Insel noch ein Geheimtipp. Zusammen mit den Mountainbikern verbringen wir eine Woche auf Madeira und führen dort einfache bis mittelschwere Wanderungen durch. Welche Wanderungen wir im Detail durchführen, legen wir zusammen mit euch am Vorabend fest. Jedoch sollten wir uns ein Highlight nicht entgehen lassen: eine Wanderung vom Pico Arieiro zum Pico Ruivo.

Anforderungen zur Teilnahme: Selbständige Organisation der Anreise und der Unterkunft im Hotel Galosol (Canico De Baixo)

Übernachtung: Hotel Galosol (Canico De Baixo)

Anmeldung: per E-Mail bei daniela.krehl@yahoo.de oder oliver.krehl@web.de

Start: Canico De Baixo Gebühr: -

Höhenmeter: 600Hm Kondition: ❶❷③④⑤ Technik: ❶❷③④⑤

Max. Teilnehmer: 20 Oliver Krehl und Peter Vogtleitner

1582 Di, 13.3.2018 bis Di, 20.3.2018 MTB

Mountainbike-Touren auf Madeira

Gebiet: Madeira

Madeira ist ein Geheimtipp für Mountainbiker. Es gibt dort noch sehr ursprüngliche Trails. Wir verbringen zusammen mit den Wanderern eine Woche auf der Insel und führen Mountain-Bike-Touren durch. Den Schwierigkeitsgrad der Touren richten wir an den Teilnehmern aus.

Anforderungen zur Teilnahme: Selbständige Organisation der Anreise und der Unterkunft im Hotel Galosol (Canico De Baixo)

Übernachtung: Hotel Galosol (Canico De Baixo)

Anmeldung: per E-Mail bei daniela.krehl@yahoo.de oder oliver.krehl@web.de

Start: Canico De Baixo Gebühr: -

Höhenmeter: - Kondition: ❶❷③④⑤ Technik: ❶❷❸④⑤

Max. Teilnehmer: 12 Daniela Krehl und Alexander Krutina

1543 Mi, 14.3.2018 bis Fr, 16.3.2018 MTB

TrailRide - BASIC

Gebiet: Vinschgau

Techniken vertiefen und festigen - direkt auf dem Trail! Drei Tage Techniktraining und Fahren im Gelände erwarten euch. Hier lernt ihr euer Mountainbike perfekt kennen und könnt das Erlernte noch am gleichen Tag in die Praxis umsetzen. Angefangen mit einfachen Übungen steigern wir uns immer weiter, bis das Fahren über Wurzeln und Trails für euch zur Selbstverständlichkeit wird. Im TrailRide - BASIC arbeiten wir mit Videounterstützung um Bewegungsabläufe besser analysieren und verstehen zu können.

Anreise schon am Dienstagabend

Anforderungen zur Teilnahme: Sicheres und zügiges Fahren bis S2

Anmeldung: Anmeldung unter http://mtb.dav-garching.de

Start: Goldrain Gebühr: -

Höhenmeter: ? Kondition: ❶②③④⑤ Technik: ❶②③④⑤

Max. Teilnehmer: 6 Andreas Cierpka

1516 Sa, 17.3.2018 bis Di, 20.3.2018 MTB

TrailRide - ADVANCED

Gebiet: Vinschgau

Hartes Brot wird es 2018 zum Saisonauftakt geben. Auf bekannten und unbekannten Trails rund um Goldrain. Wir werden Shuttles zur Unterstützung einsetzen aber auch bis zu 1200 Hm pro Tag aus eigener Kraft erarbeiten.

Anforderungen zur Teilnahme: Sicheres und zügiges Fahren bis S2

Anmeldung: Anmeldung unter http://mtb.dav-garching.de

Start: Goldrain Gebühr: -

Höhenmeter: - Kondition: ❶❷❸④⑤ Technik: ❶❷❸❹⑤

Max. Teilnehmer: 6 Andreas Cierpka

1549 Sa, 17.3.2018 bis So, 18.3.2018 Wanderung

Hüttenübernachtung für die Großen Jugendtour

Gebiet: Fischbachau und Umgebung Umweltfreundliche Anreise

An einem Märzwochenende werden wir mit der U-Bahn und mit dem Zug in Richtung Fischbachau aufbrechen. Dort angekommen müssen wir nur wenige Minuten zum Haus Hammer laufen, wo wir auch übernachten werden. Je nach Lust und Wetter können wir in der Umgebung eine kleine Wanderung machen. Am Abend werden wir dann zusammen kochen und vielleicht auch ein Lagerfeuer machen. Bevor wir dann unser Nachtlager aufschlagen, werden wir noch ein paar Spiele spielen. Am nächsten Tag frühstücken wir gemütlich und machen eventuell noch eine kleine Tour, bevor wir uns wieder auf den Weg nach Garching machen. Wenn Du Lust auf ein spannendes Wochenende ohne Eltern hast, würden wir uns sehr auf Dich freuen.

Anforderungen zur Teilnahme: Alter zwischen 7-12 Jahren

Anmeldung: bis Ende Februar

Start: Maibaum in Garching Gebühr: -

Höhenmeter: ? Kondition: ❶❷③④⑤ Technik: ❶②③④⑤

Max. Teilnehmer: 8 Regina Karl und Evelyn Flesch

1617 Sa, 17.3.2018 Wanderung

Resis Tour am Samstag

Gebiet: Umweltfreundliche Anreise

Leichte Wanderung mit weniger als 500 Höhenmetern und Gehzeiten von ca. 3 bis 4 Stunden. Eine gemütliche Einkehr ist auf jeden Fall unterwegs oder am Schluss garantiert. Die Anreise erfolgt mit öffentlichen Verkehrsmitteln oder mit einem

Kleinbus von STATTAUTO.

Anmeldung: telefonisch bei Resi Gehrer oder mittwochs am Stammtisch

Start: Garching Gebühr: -

Höhenmeter: 500Hm Kondition: ❶②③④⑤ Technik: ❶②③④⑤

Max. Teilnehmer: Therese Gehrer

1558 So, 18.3.2018 bis Sa, 18.3.2017 Skitour

Schneekar 2126 m

Gebiet: Kaisergebirge

Eine Skitour ins Schneekar - ein wahrer Kaiser-Klassiker. Der Schnee hält sich bis weit ins Frühjahr, auch wenn der Zustieg ausgeapert ist, bietet sich der Schneekar immer noch hervorragend Skitourenspaß.

Anmeldung: E-Mail bis Mittwoch, 14.03.2018

Start: Parkplatz beim GH Jägerwirt 900m Gebühr: -

Höhenmeter: 1200Hm Kondition: ⓪ Technik: ⓪

Max. Teilnehmer: 5 Mercia Barrett

1520 Sa, 24.3.2018 bis Di, 27.3.2018 Schneeschuh

Schneeschuhtouren im Hochtal Avers

Gebiet: Hochtal Avers

Diesmal haben wir unser Basecamp im höchstgelegenen ganzjährig bewohnten Bergdorf Europas aufgeschlagen. Das Hochtal Avers ist bekannt für seine zahlreichen Tourenmöglichkeiten. Touren von 4 bis 8 Stunden Länge und Gipfel bis auf 3295 Meter Höhe stehen in erreichbarer Nähe unserer Pension. Die konkreten Ziele bestimmt das Wetter und die Schneelage und werden vor Ort festgelegt.

Anforderungen zur Teilnahme: Umgang mit LVS-Gerät

Übernachtung: Pension Edelweiss, Avers-Juf, 2126m

Anmeldung: bis spätestens 7. März 2018

Start: Avers-Juf Gebühr: -

Höhenmeter: 800Hm Kondition: ❶❷❸④⑤ Technik: ❶❷❸④⑤

Max. Teilnehmer: 6 Guido Laschet und Werner Kraus

1521 Sa, 24.3.2018 bis Di, 27.3.2018 Skitour

Skitouren im Hochtal Avers

Gebiet: Hochtal Avers

Das Hochtal Avers ist bekannt als vielseitiges Skitourengebiet, vor allem für prächtige Frühlingstouren z. B. Grosshorn, 2781 m, Piz Turbo oder 3018,Piz Piot, 3053 m.

Anforderungen zur Teilnahme: Beherrschung VS Suche und Abfahrten in allen Schneearten

Übernachtung: Pension Edelweiss, Avers-Juf

Anmeldung: Bis 7.3.18

Start: Avers-Juf Gebühr: -

Höhenmeter: 900Hm Kondition: ❶❷③④⑤ Technik: ❶❷③④⑤

Max. Teilnehmer: 6 Werner Kraus

1618 Sa, 24.3.2018 Wanderung

Resis Tour am Samstag

Gebiet: Umweltfreundliche Anreise

Leichte Wanderung mit weniger als 500 Höhenmetern und Gehzeiten von ca. 3 bis 4 Stunden. Eine gemütliche Einkehr ist auf jeden Fall unterwegs oder am Schluss garantiert. Die Anreise erfolgt mit öffentlichen Verkehrsmitteln oder mit einem Kleinbus von STATTAUTO.

Anmeldung: telefonisch bei Resi Gehrer oder mittwochs am Stammtisch

Start: Garching Gebühr: -

Höhenmeter: 500Hm Kondition: ❶②③④⑤ Technik: ❶②③④⑤

Max. Teilnehmer: Therese Gehrer

1563 So, 25.3.2018 Familientour

Baby-/Kleinkindwanderung

Gebiet: Münchner Umland / Bayerische Voralpen

Mit einfachen Wanderungen wollen wir unsere Jüngsten für die Natur und die Berge begeistern. Das genaue Ziel wird ca. 2 Wochen vorher bekannt gegeben. Bei der Tour handelt es sich um eine Gemeinschaftstour. Das bedeutet, dass jede Familie für sich selbst verantwortlich ist.

Anmeldung: per E-Mail bis 23. März bei kleinetrolle@dav-garching.de

Start: Gebühr: -

Höhenmeter: ? Kondition: ❶②③④⑤ Technik: ❶②③④⑤

Max. Teilnehmer: 20 Christine Ihler und Vera Wenning

1513 Fr, 30.3.2018 MTB

Inntaler Südhang

Gebiet: Brannenburger Berg

Das Trail-Highlight entlang des sonnenverwöhnten Inntaler Südhang sowie die tiefe Lage, Föhn, Tiefblicke ins Inntal und Weitblicke zu den Schneebergen lassen das Bikerherz im Frühjahr höher schlagen.

Anforderungen zur Teilnahme: Sicheres und zügiges Fahren im Bereich S2

Anmeldung: Anmeldung unter http://mtb.dav-garching.de

Start: Niederbreitenbach Gebühr: -

Höhenmeter: 900Hm Kondition: ❶❷③④⑤ Technik: ❶❷❸④⑤

Max. Teilnehmer: 5 Andreas Cierpka

1514 Mo, 2.4.2018 MTB

Bavarian Classic

Gebiet: Bayrische Voralpen

Der Klassiker in den bayrischen Vorlapen - Neureuther Hütte.

Anforderungen zur Teilnahme: Sicheres und zügiges Fahren im Bereich S2

Anmeldung: Anmeldung unter http://mtb.dav-garching.de

Start: Tegernsee Gebühr: -

Höhenmeter: 600Hm Kondition: ❶❷③④⑤ Technik: ❶❷❸④⑤

Max. Teilnehmer: 6 Andreas Cierpka

1605 Do, 5.4.2018 Wanderung

Resis Tour am Donnerstag

Gebiet: Umweltfreundliche Anreise

Leichte Wanderung mit weniger als 500 Höhenmetern und Gehzeiten von ca. 3 bis 4 Stunden. Eine gemütliche Einkehr ist auf jeden Fall unterwegs oder am Schluss garantiert. Die Anreise erfolgt mit öffentlichen Verkehrsmitteln oder mit einem Kleinbus von STATTAUTO.

Anmeldung: telefonisch bei Resi Gehrer oder mittwochs am Stammtisch

Start: Garching Gebühr: -

Höhenmeter: 500Hm Kondition: ❶②③④⑤ Technik: ❶②③④⑤

Max. Teilnehmer: Therese Gehrer

1518 Sa, 7.4.2018 MTB

Fit for Trail

Gebiet: Chiemgauer Alpen

Wo kann man besser Fahrtechnik üben als auf dem Trail? Für Novizen und Anfänger geeignet werden wir uns Stück für Stück nach oben zum Trailhead arbeiten und dann auch wieder Stück für Stück nach unten. Wir haben den ganzen Tag Zeit um Stellen auszuprobieren bis sie flüssig laufen. Der Trail ist im Schwierigkeitsgrad (S1) mit kurzen Stellen (S2).

Anmeldung: Anmeldung unter http://mtb.dav-garching.de

Start: Marquartstein Gebühr: -

Höhenmeter: - Kondition: ❶②③④⑤ Technik: ❶❷③④⑤

Max. Teilnehmer: 7 Andreas Cierpka

1619 Sa, 7.4.2018 Wanderung

Resis Tour am Samstag

Gebiet: Umweltfreundliche Anreise

Leichte Wanderung mit weniger als 500 Höhenmetern und Gehzeiten von ca. 3 bis 4 Stunden. Eine gemütliche Einkehr ist auf jeden Fall unterwegs oder am Schluss garantiert. Die Anreise erfolgt mit öffentlichen Verkehrsmitteln oder mit einem Kleinbus von STATTAUTO.

Anmeldung: telefonisch bei Resi Gehrer oder mittwochs am Stammtisch

Start: Garching Gebühr: -

Höhenmeter: 500Hm Kondition: ❶②③④⑤ Technik: ❶②③④⑤

Max. Teilnehmer: Therese Gehrer

1606 Do, 12.4.2018 Wanderung

Resis Tour am Donnerstag

Gebiet: Umweltfreundliche Anreise

Leichte Wanderung mit weniger als 500 Höhenmetern und Gehzeiten von ca. 3 bis 4 Stunden. Eine gemütliche Einkehr ist auf jeden Fall unterwegs oder am Schluss garantiert. Die Anreise erfolgt mit öffentlichen Verkehrsmitteln oder mit einem Kleinbus von STATTAUTO.

Anmeldung: telefonisch bei Resi Gehrer oder mittwochs am Stammtisch

Start: Garching Gebühr: -

Höhenmeter: 500Hm Kondition: ❶②③④⑤ Technik: ❶②③④⑤

Max. Teilnehmer: Therese Gehrer

1565 Fr, 13.4.2018 MTB

Fahrtechniktraining für Einsteiger - Teil I

Gebiet: Garching

Fahrtechniktraining für Einsteiger - Teil I: Grundposition & Balance

Anforderungen zur Teilnahme: Mountainbike + Helm

Anmeldung: Anmeldung bis 12.4. per E-Mail robert.tauscher@dav-garching.de

Start: Garching-Hochbrück, Parkring 6, 15 Uhr Gebühr: -

Höhenmeter: - Kondition: ⓪ Technik: ⓪

Max. Teilnehmer: 8 Robert Tauscher und Daniela Krehl

1550 Sa, 14.4.2018 JDAV Youngsters

Wildpark Poing Jugendtour

Gebiet: Wildpark Poing Umweltfreundliche Anreise

Wir machen uns mit den öffentlichen Verkehrsmitteln auf in Richtung Wildpark Poing. Dort angekommen können wir – je nach Lust und Laune – Rehe füttern, die

Greifvogelshow besuchen und ein kleines Picknick machen. Auch der Spielplatz wird natürlich nicht vor uns sicher bleiben. Wir würden uns sehr auf einen coolen und spannenden Tag mit Dir im Wildpark freuen.

Anforderungen zur Teilnahme: Alter zwischen 7-12 Jahren

Übernachtung: nein

Anmeldung: bis Anfang April

Start: Maibaum in Garching Gebühr: -

Höhenmeter: 0Hm Kondition: ❶②③④⑤ Technik: ❶②③④⑤

Max. Teilnehmer: 10 Regina Karl und Evelyn Flesch

1620 Sa, 14.4.2018 Wanderung

Resis Tour am Samstag

Gebiet: Umweltfreundliche Anreise

Leichte Wanderung mit weniger als 500 Höhenmetern und Gehzeiten von ca. 3 bis 4 Stunden. Eine gemütliche Einkehr ist auf jeden Fall unterwegs oder am Schluss garantiert. Die Anreise erfolgt mit öffentlichen Verkehrsmitteln oder mit einem Kleinbus von STATTAUTO.

Anmeldung: telefonisch bei Resi Gehrer oder mittwochs am Stammtisch

Start: Garching Gebühr: -

Höhenmeter: 500Hm Kondition: ❶②③④⑤ Technik: ❶②③④⑤

Max. Teilnehmer: Therese Gehrer

1607 Do, 19.4.2018 Wanderung

Resis Tour am Donnerstag

Gebiet: Umweltfreundliche Anreise

Leichte Wanderung mit weniger als 500 Höhenmetern und Gehzeiten von ca. 3 bis 4 Stunden. Eine gemütliche Einkehr ist auf jeden Fall unterwegs oder am Schluss garantiert. Die Anreise erfolgt mit öffentlichen Verkehrsmitteln oder mit einem Kleinbus von STATTAUTO.

Anmeldung: telefonisch bei Resi Gehrer oder mittwochs am Stammtisch

Start: Garching Gebühr: -

Höhenmeter: 500Hm Kondition: ❶②③④⑤ Technik: ❶②③④⑤

Max. Teilnehmer: Therese Gehrer

1566 Fr, 20.4.2018 MTB

Fahrtechniktraining für Einsteiger - Teil II

Gebiet: Garching

Fahrtechniktraining für Einsteiger - Teil II Teil II: Balance & Steuern

Anforderungen zur Teilnahme: Mountainbike + Helm

Anmeldung: Anmeldung bis 19.4. per E-Mail robert.tauscher@dav-garching.de

Start: Garching-Hochbrück, Parkring 6, 15 Uhr Gebühr: -

Höhenmeter: ? Kondition: ⓪ Technik: ⓪

Max. Teilnehmer: 8 Robert Tauscher und Daniela Krehl

1588 Fr, 20.4.2018 bis Sa, 21.4.2018 Bergtour

Heiterwandhütte

Gebiet: Fernpass Lechtaler Alpen

Einsame Tour mit Übernachtung auf einer Selbstversorgerhütte, für Abenteurer und Junggebliebene

Übernachtung: SV Hütte Heiterwandhütte

Anmeldung: Per E-Mail

Start: Obtarrenz Gebühr: -

Höhenmeter: 900Hm Kondition: ❶❷③④⑤ Technik: ❶❷③④⑤

Max. Teilnehmer: 6 Claus Frommel

1523 Sa, 21.4.2018 MTB

Wildes Waldgebirge

Gebiet: Bayrischer Wald

Anspruchsvolle Trailrunde im Bayrischen Wald

Anforderungen zur Teilnahme: Sicheres und zügiges Fahren im Bereich S2

Anmeldung: Anmeldung unter http://mtb.dav-garching.de

Start: St. Engelmar Gebühr: -

Höhenmeter: ? Kondition: ❶❷❸④⑤ Technik: ❶❷❸④⑤

Max. Teilnehmer: 6 Andreas Cierpka

1529 Sa, 21.4.2018 Schneeschuh

Igelskar

Gebiet: Wettersteingebirge

Auffahrt mit der Bergbahn zur Bergstation, 1500m. Von der Bergstation der Ehrwalder Bahn queren wir die Piste und steigen am Gasthaus Alpenglühn vorbei auf dem Forstweg bis zur höchsten Stelle auf. Dann zweigt man scharf links (Schild Igelsee) auf die Loipe zum Igelsee ab, wandert an seinem östlichen Ufer vorbei nach Süden, und immer direkt auf das Kar zu. Durch die nach Nordosten ausgerichtete, licht bewaldete und latschenbewachsene Flanke unterm Igelskopf steigt man nun steil empor und folgt dabei in etwa dem kleinen Sommerweg. Es wird flacher und man wandert bequem Richtung Süden ins eigentliche Kar und bis unter die Igelsscharte, welche sich im Westen eröffnet. Hier recht steil empor bis in die Scharte (ca. 2080m) mit Steinmandl.

Anforderungen zur Teilnahme: Umgang mit dem LVS-Gerät

Anmeldung: Mittwoch vor der Tour am Stammtisch

Start: P-Talstation der Ehrwalder Alm Bahn, 1100m Gebühr: -

Höhenmeter: 600Hm Kondition: ❶❷❸④⑤ Technik: ❶❷③④⑤

Max. Teilnehmer: 6 Guido Laschet

1598 Sa, 21.4.2018 bis Fr, 20.4.2018 Wanderung

Heuberg und Wasserwand

Gebiet: Chiemgau

Die Frühjahrswanderung auf den Heuberg (1338m) und evtl. auf die Wasserwand (gleich daneben) machen wir vor allem wegen der einmalig schönen Krokusblüte an der Daffnerwaldalm. Da die Krokusse nicht jedes Jahr zur gleichen Zeit in Blüte stehen, wird die Wanderung evtl. auf den 28. 4.verschoben.

Anmeldung: am Stammtisch oder Tel. 3291901

Start: Duftbräu (Samerberg) Gebühr: -

Höhenmeter: 700Hm Kondition: ❶②③④⑤ Technik: ❶②③④⑤

Max. Teilnehmer: 12 Henning Verbeek

1571 So, 22.4.2018 Sportklettern

Von der Halle an den Fels - Sportklettern Jugendtour

Gebiet: Bayerische Voralpen Umweltfreundliche Anreise

An diesem Sonntag, wollen wir nach einer langen Winterpause mal wieder Hand an den echten Fels anlegen. Das Ziel wird an Wetter und Teilnehmer angepasst, im Idealfall erfolgt die Anreise mit den öffentlichen Verkehrsmitteln. Erfahrung am Fels sind nicht nötig, sicheres Sichern und Klettern im Vorstieg (in der Halle) allerdings ein Muss! Wir lernen was draußen eben anders ist als "drinnen" und worauf man beim Sportklettern am Fels besonders achten muss.

Diese Ausfahrt richtet sich vor allem an die Mittwochsklettergruppe! Andere Teilnehmer, zwischen 12 und 16 Jahren, dürfen aber gerne mitkommen :).

Anforderungen zur Teilnahme: Sicheres Sichern und Klettern im Vorstieg

Anmeldung: Per E-Mail

Start: Garching Gebühr: -

Höhenmeter: - Kondition: ❶❷③④⑤ Technik: ❶❷③④⑤

Max. Teilnehmer: 8 Corinna Gosselke

1568 Fr, 27.4.2018 MTB

Fahrtechniktraining für Einsteiger - Teil III

Gebiet: Garching

Fahrtechniktraining für Einsteiger - Teil III: Steuern langsame/schnelle Kurven - Vorderrad entlasten

Anforderungen zur Teilnahme: Mountainbike + Helm

Anmeldung: Anmeldung bis 26.4. per E-Mail robert.tauscher@dav-garching.de

Start: Garching-Hochbrück, Parkring 6, 15 Uhr Gebühr: -

Höhenmeter: - Kondition: ⓪ Technik: ⓪

Max. Teilnehmer: 8 Robert Tauscher und Daniela Krehl

1621 Sa, 28.4.2018 Wanderung

Resis Tour am Samstag

Gebiet: Umweltfreundliche Anreise

Leichte Wanderung mit weniger als 500 Höhenmetern und Gehzeiten von ca. 3 bis 4 Stunden. Eine gemütliche Einkehr ist auf jeden Fall unterwegs oder am Schluss garantiert. Die Anreise erfolgt mit öffentlichen Verkehrsmitteln oder mit einem Kleinbus von STATTAUTO.

Anmeldung: telefonisch bei Resi Gehrer oder mittwochs am Stammtisch

Start: Garching Gebühr: -

Höhenmeter: 500Hm Kondition: ❶②③④⑤ Technik: ❶②③④⑤

Max. Teilnehmer: Therese Gehrer

1564 So, 29.4.2018 Familientour

Baby-/Kleinkindwanderung

Gebiet: Münchner Umland / Bayerische Voralpen

Mit einfachen Wanderungen wollen wir unsere Jüngsten für die Natur und die Berge begeistern. Das genaue Ziel wird ca. 2 Wochen vorher bekannt gegeben. Bei der Tour handelt es sich um eine Gemeinschaftstour. Das bedeutet, dass jede Familie für sich selbst verantwortlich ist.

Anmeldung: per E-Mail bis 27. April bei kleinetrolle@dav-garching.de

Start: Gebühr: -

Höhenmeter: ? Kondition: ❶②③④⑤ Technik: ❶②③④⑤

Max. Teilnehmer: 20 Christine Ihler und Vera Wenning

1570 Mo, 30.4.2018 MTB

Eschenlainetal

Gebiet: Eschenlainetal / Walchensee

MTB-Tour durchs wildromantische Eschenlainetal.

Anforderungen zur Teilnahme: Sicheres Fahren im Bereich S1

Anmeldung: Anmeldung unter http://mtb.dav-garching.de

Start: Eschenlohe Gebühr: -

Höhenmeter: 700Hm Kondition: ❶❷③④⑤ Technik: ❶②③④⑤

Max. Teilnehmer: 5 Robert Tauscher und Daniela Krehl

1515 Di, 1.5.2018 bis So, 1.5.2005 MTB

Tag der Arbeit

Gebiet: Bayrische Voralpen

Netter Trail vom Schürpfeneck runter zum Sylvensteinspeicher.

Anforderungen zur Teilnahme: Sicheres und zügiges Fahren im Bereich S2

Anmeldung: Anmeldung unter http://mtb.dav-garching.de

Start: Fall Gebühr: -

Höhenmeter: ? Kondition: ❶❷③④⑤ Technik: ❶❷❸④⑤

Max. Teilnehmer: 5 Andreas Cierpka

1569 Fr, 4.5.2018 MTB

Fahrtechniktraining für Einsteiger - Teil IV

Gebiet: Garching

Fahrtechniktraining für Einsteiger - Teil IV: Vorderrad entlasten / Hinterrad entlasten

Anforderungen zur Teilnahme: Mountainbike + Helm

Anmeldung: Anmeldung bis 3.5. per E-Mail robert.tauscher@dav-garching.de

Start: Garching-Hochbrück, Parkring 6, 15:00 Uhr Gebühr: -

Höhenmeter: ? Kondition: ⓪ Technik: ⓪

Max. Teilnehmer: 8 Robert Tauscher und Daniela Krehl

1522 Do, 10.5.2018 bis So, 13.5.2018 Wanderung

Naturschönheiten der Dolomiten

Gebiet: Hochpustertal-Dolomiten

Wieder ist es uns gelungen, die 3 W's in unserer Hotel-Mai-Tour unterzubringen: Wandern, Wellness und Wohlgenuss. Das Pragser Tal ist ein Seitental des Pustertales und vom Hotel aus können wir mindestens zwei Naturschönheiten der Dolomiten erwandern, den Pragser Wildsee und die Plätzwiese. Die Perle der Dolomitenseen ist der Pragser Wildsee und er verdient seinen Namen zu Recht, ein Naturjuwel, das seit 2009 Teil des UNESCO-Welterbes der Dolomiten ist. Die Plätzwiese ist eine Hochalm auf 2.000 Höhenmetern mit einem überwältigenden Ausblick auf die umliegende Bergwelt des Dürrenstein und der Hohen Gaisl, bis der Blick ins Weite gleitet, wo Monte Cristallo und die Tofane ihre Zacken in die Lüfte recken. Das Pragser Tal ist derzeit auch in Deutschland in aller Munde, durch die beliebte TV-Serie "Bergpolizei"

mit Terence Hill in der Hauptrolle, die dort gedreht wird. Ob, und wenn ja, welche Gipfelziele im Mai möglich sind, entscheiden wir vor Ort.

Anforderungen zur Teilnahme: Spaß an der Freud

Übernachtung: Hotel Trenker, Halbpension: Dz: 69,- / Ez: 73,-

Anmeldung: bitte baldmöglichst, spätestens bis April 2018

Start: Prags, 1370m Gebühr: -

Höhenmeter: 500Hm Kondition: ❶❷③④⑤ Technik: ❶❷③④⑤

Max. Teilnehmer: 35 Guido Laschet und Oliver Krehl

1527 Do, 10.5.2018 MTB

Hot Rock (D)

Gebiet: Bayrischer Wald

Start in die Bikepark Saison 2018. Mit der Flow Country ist für jeden – vom Anfänger bis zum Experten – etwas dabei. Andere Strecke wie die Evil Eye bleiben den Experten vorbehalten.

Anmeldung: Anmeldung unter http://mtb.dav-garching.de

Start: Bodenmais Gebühr: -

Höhenmeter: ? Kondition: ❶②③④⑤ Technik: ❶❷③④⑤

Max. Teilnehmer: 10 Andreas Cierpka

1574 Do, 10.5.2018 Familientour

Waldklettergarten Jetzendorf

Zum Vatertag treffen wir uns morgens 9 Uhr am Maibaum und fahren in Fahrgemeinschaften ca. 40 Minuten nach Jetzendorf. Zur Öffnung des Parks sind wir die ersten, die 2,5 h in den Bäumen klettern und danach noch im Biergarten die mitgebrachte Brotzeit verzehren. Auf der Rückfahrt gibts noch eine Kugel Eis in Petershausen, bevor wir am frühen Nachmittag zurück in Garching sind.

Anmeldung: Per E-Mail beim Tourenleiter

Start: Maibaum Gebühr: -

Höhenmeter: ? Kondition: ❶②③④⑤ Technik: ❶②③④⑤

Max. Teilnehmer: 25 Claus Frommel

Jugend-Touren

Das Jugendprogramm ist ein speziell auf die Bedürfnisse der jüngeren Vereinsmitglieder abgestimmtes Tourenprogramm und richtet sich an alle Personen bis zum 27. Lebensjahr. Veranstalter aller Touren ist die DAV Sektion Garching. Falls nicht anders angegeben, wendet Euch bezüglich der Tourenanmeldung bitte direkt und frühzeitig an den jeweiligen Tourenführer.

Wir haben wieder ein breites Spektrum an Touren zusammengestellt. Ich bin mir sicher: Da ist für jeden was dabei.

Aber jetzt nichts wie den Kalender zur Hand genommen und Touren vormerken! Weitere Infos und Tourenberichte findest Du unter: *http://www.jdav-garching.de*

Datum	Tourenziel	Tourenart	Nr.
Mi, 22.11.2017 und Mi, 29.11.2017	Lawinenausbildung zum Winterstart	Ausbildung	1632
Sa, 25.11.2017	Plätzchen backen	JDAV Youngsters	1552
Sa, 9.12.2017	Kletterzentrum Freimann	Bouldern	1589
Sa, 9.12.2017	Brauneck	Skitour	1547
Sa, 16.12.2017 bis So, 17.12.2017	Pistenskifahren	Skitour	1591
Sa, 6.1.2018	Hirschberg	Skitour	1592
Fr, 19.1.2018	Kirchsteinhütte	Rodeltour	1585
So, 21.1.2018	Skitour	Skitour	1597
Sa, 24.2.2018	Brauneck (Alternativtermin)	Skitour	1548
Fr, 2.3.2018 bis Di, 6.3.2018	Skitourenwochenende in Graubünden	Skitour	1631
Sa, 17.3.2018 bis So, 18.3.2018	Hüttenübernachtung für die Großen	Wanderung	1549
Sa, 14.4.2018	Wildpark Poing	JDAV Youngsters	1550
So, 22.4.2018	Von der Halle an den Fels - Sportklettern	Sportklettern	1571

Familien-Touren

Wir erleben und entdecken gemeinsam mit den Kindern die Natur. Unser Angebot erstreckt sich von einfachen Babytouren bis zu abenteuerreichen Jugendfahrten. Bei jedem Wetter und zu jeder Jahreszeit haben wir viel Spaß in der Gruppe.

Es warten auf Euch Themenwanderungen, Radlausflüge, Geocaching und Übernachtungen auf Hütten oder im Zelt.

Unsere Schwerpunkte als Leiterinnen und Leiter von Familiengruppen sind:

- Christine: Baby- und Kleinkinderwanderungen
- Sara: Naturaktionen in Garching und leichtes Kinderbergsteigen
- Petra: Kinderbergsteigen
- Claus: Kinder- und Jugendbergsteigen

Wir freuen uns über Eure Teilnahme und über neue Interessenten: familiengruppe@dav-garching.de oder abonniert auf unserer Website den Newsletter „Familiengruppe“.

Datum	**Tourenziel**	**Tourenart**	**Nr.**
Fr, 17.11.2017	Lichterfest für Familien	Familientour	1572
So, 19.11.2017	Baby-/Kleinkindwanderung	Familientour	1560
So, 19.11.2017	Eltern-Kind-Klettern	Familientour	1576
Mo, 11.12.2017	Familien Jahresrückblick	Familientour	1573
Di, 26.12.2017 bis Fr, 29.12.2017	Familienfreizeit Ski alpin und Klettern	Familientour	1546
So, 21.1.2018	Baby-/Kleinkindwanderung	Familientour	1561
So, 25.2.2018	Baby-/Kleinkindwanderung	Familientour	1562
So, 25.3.2018	Baby-/Kleinkindwanderung	Familientour	1563
So, 29.4.2018	Baby-/Kleinkindwanderung	Familientour	1564
Do, 10.5.2018	Waldklettergarten Jetzendorf	Familientour	1574

11. Klettern

Kletterhalle im Sportpark am Business Campus

Die Öffnungszeiten sind:

Mo – Fr: 12:00 – 21:45 Uhr

Sa – So: 8:00 – 21:45 Uhr

(ausgenommen Feiertage und Kurszeiten).

Weitere Infos auf unserer Homepage: *http://www.dav-garching.de/kletterhalle-garching/*

Tag	Uhrzeit	Gruppe	Ansprechpartner
Montag	17:00-19:00	Kinderklettern I, 11 bis 15 Jahre	Nico Nachtigall
Dienstag	17:00-19:00	Kinderklettern II, 8 bis 13 Jahre	Gregor Sturm
	19:00-21:00	Junioren, 18 bis 25 Jahre	Moritz Neumann, Justin Späth
Mittwoch	18:00-20:00	Jugend, 14 - 18 Jahre	Corinna Gosselke,
Donnerstag	17:00-18:30	Kinderklettern III, 7 - 12 Jahre	Stella Clarke, Anna Frommel
	18:30-20:00	Wettkampftraining, 10 – 18 J.	Fabian Hofstätter, Stephan Lellek
	19:30-21:30	Juma 18+ Jahre	Fabian Hofstätter

Freies Klettern: Für Besitzer einer Jahresklettermarke und eines Transponders kann die Kletterhalle außerhalb der Kurszeiten und innerhalb der Öffnungszeiten der Dreifachturnhalle frei genutzt werden.

Samstags-, Familienklettern in der Kletterhalle Freimann

Jeden Samstag um 10:00 Uhr treffen wir uns in der Kletterhalle in Freimann. Anmeldung jeweils bis Freitagabend (19:00Uhr) an *familienklettern@dav-garching.de*

Teilnehmer: Jugendliche ab 14 Jahren und Familien.

Wann: von 10:00 bis 13:00 Uhr während der Schulzeit.

Wo: Kletterhalle in Freimann oder nach Bekanntgabe.

Betreuer: Peter Unterrainer, Kevin Mautner, Robin Mautner

Erwachsenenklettern

Wir treffen uns jeden Dienstag im Kletterzentrum Freimann

Wann: 19:00

Wo: Kletterzentrum Freimann

Betreuer: Andreas Cierpka (*andreas.cierpka@dav-garching.de*)

12. Regelmäßige Veranstaltungen

Konditionstraining

Wann: Donnerstag 19:00-20:30, während der Schulzeiten

Wo: Turnhalle der Garchinger Grundschule West (mit Klingel)

Einmal wöchentlich treffen wir uns zum Trainieren. Auf dem Programm stehen Fitnessübungen z.B. für das Skifahren und Klettern, sowie Spaß und Spiel. Zu den Übungen gibt es Musik. Meistens laufen wir 10-15 Minuten und bauen dann einen Zirkel mit 8-10 Stationen auf. Nach 2-3 Runden Auspowern lassen wir das Training mit Spielen ausklingen. Wir organisieren uns selbstständig über eine WhatsApp Gruppe.

Einstieg ist jederzeit möglich, da die Intensität der Übungen selbst gesteuert werden kann.

Info und Anmeldung bei: Nadine Kreutzer, Tel. 0176 54984691

Krafttraining

Wann: Freitag 18:30 – 20:30 Uhr

Wo: Im Kraftraum der Zeppelinhalle

Eigenverantwortliches Krafttraining im Kraftraum der Zeppelinhalle (ab 16 Jahren)

Info und Anmeldung bei: Daniel Eiringhaus (*daniel.eiringhaus@dav-garching.de*)

Mountainbike-Treff

Wann: jeweils am Dienstag um 18:00 Uhr

Wo: Businesscampus Garching, Parkring 6

Info und Anmeldung bei: Robert Tauscher oder Daniela Krehl

Feierabendrunde mit dem Mountainbike inkl. Fahrtechnik-Einheiten.

Deep Work

deepWORK™ ist athletisch, einfach, anstrengend, einzigartig und doch ganz anders als alle bekannten Programme - ein Workout aus fünf Elementen und voller Energie! Dabei unterliegt deepWORK™ dem Gesetz von Yin und Yang und vereint die geistigen und körperlichen Gegensätze eines funktionellen Trainings.

Wann: Montag von 18:00-19:00 Uhr

Wo: VHS-Gebäude Garching, Bürgermeister-Wagner-Straße 3

Info und Anmeldung bei: Daniela Krehl (daniela.krehl@dav-garching.de)

13. Tourenberichte

Kleine Rundtour um die Osterseen (30. April 2017)

Nach dem erneuten Wintereinbruch vom Freitag behielt die Wettervorhersage für Sonntag Recht. Bereits am vereinbarten Treffpunkt in Garching erwartete uns Sonnenschein. Von dort fuhren wir gemeinsam nach Iffeldorf zu den wunderschönen Osterseen. Die Kinder waren hoch motiviert und stürmten direkt los. Doch zuvor bekamen alle noch eine Aufgabe. Jeder musste sich einen besonderen Stein suchen. Es war gut zu sehen, dass die Kinder langsam „zusammenwachsen“, denn sie waren meistens in Gruppen auf kleineren Wegen im Unterholz unterwegs und gingen dort gemeinsam auf Entdeckungsjagd. Jede Gelegenheit nutzten sie, um kurz am Ufer des großen Ostersees und später am Fohnsee zu spielen. Ein falscher Abzweig führte uns zu unserem Picknickplatz mitten im Wald, mit Blick auf den Staltacher See. Nach einer Stärkung durften alle Kinder ihren Stein holen und in einem kleinen Spiel erfühlen. Am Fohnsee entlang wanderten wir zurück nach Iffeldorf. Natürlich durfte eine längere Spielpause am Badeplatz vor dem Fohnseestüberl nicht fehlen. Unterwegs bot sich uns immer wieder ein toller Ausblick auf die schneebedeckten Berge. Einziger Wermutstropfen der Tour war die überfüllte Aussichtsterrasse zurück in Iffeldorf. Aber dadurch ließen wir uns den schönen Tag nicht verderben.

Christine Ihler

Die Blauberge: Knödel, Knöchel, Knabenkraut (24. Juni 2017)

Hier waren die Knödel noch im Topf und die Knöcheln noch heil

An einem schönen Samstag im Juni (37 Grad, 99% Luftfeuchtigkeit) machten wir - Eckehart, Günther, Peter, Annette und ich - uns auf, die Halserspitze zu erklimmen. Steil bergauf durch die Wolfsschlucht überquerten wir unbehelligt von bayerischer Polizei, versteckt hinter Brandorchis (Brand-Knabenkraut) die österreichische Grenze.

Herzlicher Empfang auf der Blaubergalm durch die niederländische Paulina im feschen Dirndl und ihren vierschrötigen Mann. Wir wurden mit Knödel-Tris und Riesenwildbratwurst mit Preiselbeer-Meerrettich verwöhnt. Zweigelt und Scrabble rundeten den Abend ab.

Unklar ob dank Wein oder Leiter, deren unterste Stufen fehlten, gab es nachts einen fürchterlichen Schlag. Ein Mitwanderer hatte die letzten Stufen verfehlt.

Nun hieß es mit schmerzendem Fuß und Nieselregen zur Königsalm humpeln. Auch Alpensalamander und Orchideen halfen da nicht mehr. Das Auto sollte schnell geholt werden: Noch ein verstauchter Knöchel. Wir lernten, dass Schmerz innerlich und äußerlich mit Enzian behandelt wird.

Zum Glück blieb Peter unversehrt und kutschierte uns schonend nach Hause.

Thomas Hülsmann

Geigenkamm-Überschreitung (14. -17. Juli 2017)

Früh morgens erklimmt die Gruppe den Geigenkamm

Die Wetterprognose für unser Wochenende war so schlecht, Kälteeinbruch mit Schnee, dass wir tatsächlich überlegten, ins Grödnertal abzuwandern. Ab Mittwoch wurde die Vorhersage wieder besser und es blieb bei der geplanten Tour. Also...

...Freitag:

Anfahrt mit 2 PKW zum Hütten-P kurz vor Plangeross, 1617m. Aufstieg zur Rüsselsheimer Hütte, 2323m im leichten Nieselregen. Nach Zimmerbelegung und Mittagspause Aufstieg nach "Auf Gahwinden", 2649m. In der Hüttenbeschreibung wurden sie erwähnt, nun sahen wir sie, sogar ziemlich nah: Gämsen, Murmeltiere und Steinböcke.

...Samstag:

Da das Wetter zu schlecht war, Regen und leichter Schneefall, stiegen wir nicht, wie geplant, zum Rheinland-Pfalz-Biwak auf, sondern versuchten uns an der Hohe Geige, 3395m, und zwar über den Westgrat. 1. Etappe also wieder über Gahwinden und dann auf dem Westgrat stetig ansteigend , bis auf eine Höhe von 3015 Metern. Da hier mehrere Zentimeter Neuschnee lagen und der Fels immer rutschiger wurde und wir im Nebel immer weniger sahen, brachen wir den Gipfelanstieg hier ab. Wir stiegen wieder ab nach Gahwinden und ein wenig Sonnenschein motivierte uns dann doch noch, auf dem Rüsselsheimer Weg "kurz rüber" zum Rötkarljoch, 2710m, zu steigen um mal zu sehen, was es von dort aus zu schauen gibt. 2 Teilnehmer reichte dieser Ausgeher immer noch nicht und so erklommen sie noch den Furmente Kogel, 2600m, der am Wegesrand stand.

Auch heute knackten wir die 1000-Höhenmeter-Marke und so gönnten wir uns, wieder mal im Sonnenschein, vor der Hütte ein Bier.

...Sonntag:

Der Hüttenwirt und die Wettervorhersage verhießen gute Bedingungen für heute und so endete unsere Nacht um 6 Uhr, und um 7 Uhr machten wir uns auf zur Braunschweiger Hütte, und zwar auf dem Mainzer Höhenweg, direkt über den Geigenkamm. Wir waren schon sehr gespannt, gilt dieser hochalpine Höhenweg doch als „sehr schwer“. Zuerst stiegen wir durchs Weißmaurachkar, am gleichnamigen See entlang hoch zum Weißmaurach Joch, 2959m. Die Sonne begrüßte uns hier bereits und so stapften wir den anspruchsvollen Mainzer Höhenweg entlang, konstant auf einer Höhe von 3000 Metern. Wir überstiegen einige 3000er (Gschrapp Kogel, 3191m / Wurmsitzkogel 3079m / Wildes Männle, 3063m / 2 namenlose Stangengipfel, 3030m und 3025m. Am Rheinland-Pfalz-Biwak und dem höchsten Punkt der Tour, dem Wassertalkogel, 3247m, genossen wir die Mittagspause und das wunderbare Panorama. Als wir das Innere des Biwak bestaunten, wurden wir direkt ein wenig wehmütig, dass uns die Übernachtung hier wegen des Wetters nicht gegönnt war. Neben dem felsigen Teil des Mainzer Höhenweges überquerten wir auch einige Schneefelder bzw. Restgletscher, wie den Nördlichen und Südlichen Puitkogelferner und Ausläufer des Rettenbachferner. Wir stiegen über Leitern auf und an Drahtseilsicherungen wieder ab, es gab einige leichte Kletterpassagen und schneeige Rinnen und wir genossen die herrliche Rundumsicht auf die Wildspitze, die Ötztaler und die Stubaier Alpen, sowie den Kaunergrat. Den Abschluss bildete das Pollesjöchl, 2937m, und das Pitztaler Jöchl, 2995m, auf das wir uns noch einmal hochquälen mussten um dann, nach genau 11 Stunden, die Braunschweiger Hütte, 2759m, zu erreichen.

Das Tagesziel: Die Braunschweiger Hütte

...Montag:

Die lange Tour vom gestrigen Tag steckte uns noch in den Knochen und so ließen wir es heute ruhiger angehen. Wir genossen ein entspanntes Frühstück, ergötzten uns am Anblick der Gletscher von der Hüttenterrasse aus und stiegen dann hinab ins Pitztal. Im Gletscherstübele, 1891m, gönnten wir uns noch eine Kaffeepause und bestaunten alte Fotos, die vor 100 Jahren noch riesige Gletscher zeigten. In Mittelberg, 1740m, hatten wir Glück und erreichten den Bus direkt vor der Abfahrt und er fuhr uns direkt zum Parkplatz.

Nach Abschlusseinkehr und Tourenrückschau fuhren wir zügig und sehr zufrieden gen Heimat.

Guido & Hubert

Enzensberger Weg (13. Bis 15. August 2017)

Um 10 Uhr trafen wir uns am Tourenparkplatz des Kaufbeurer Hauses in Hinterhornbach im Lechtal. Wir hatten die ideale Wetterlücke von 3 Tagen für unsere Tour bekommen, kein Regen, nicht zu heiß, einfach wunderbar! Mit Gepäck für 3 Tage marschierten wir los vom einsamen wunderschönen Hinterhornbach gleich steil hinaus die guten 900 HM zum Kaufbeurer Haus, eine Selbstversorgerhütte mit Bewartung im Sommer. Dort empfing uns Andreas, eine Seele von Hüttenwart, er bot Getränke und zum Essen Erbsensuppe an oder jeder kann selber was kochen - wir entschieden uns für die Suppe. Nachdem Christine sich ihr Wanderschuh kurz vor der Hütte aufzulösen begann und trotz guter Werkstatt der Hütte und Peters Ingenieur-Künsten auch nicht Abhilfe schuf, war für Christine ein nochmaliger Hüttenanstieg angesagt, zuerst natürlich wieder runter die 900 HM, Diana hat sie begleitet, beide kamen wieder ca. 19:30 Uhr zurück. Wir anderen unternahmen noch einen kleinen Ausgang ab der Hütte und waren um 17;30 Uhr wieder an der Hütte und genossen den tollen Blick zum gegenüberliegenden Hochvogel sowie die letzten Sonnenstrahlen.

Die 14 Schlafplätze der Hütte waren mit uns 10 und noch 2 Mädels aus Kempten gut ausgelastet und wir verspeisten am nächsten Morgen um 7 Uhr unser selbst mitgebrachtes Frühstück und Andreas servierte uns Kaffee oder Teewasser. Nun ging es los zuerst nordseitig und noch schattig auf unsere erste Scharte zum Enzensberger Weg, eine hochalpine Überschreitung von 6-8 h zur Hermann-von-Barth-Hütte. Trotz langen Weges nahmen wir noch ergänzend die Bretterspitze, 2.608 m hoch mit. Nach Felswegen, abschüssigen rutschigen und z.T. ausgesetzten Passagen, einer schönen Mittagspause mit Powernapping, erreichten wir noch vor 17 Uhr endlich unser Tagesziel die bewirtschafte schön gelegene von-Barth-Hütte. Dort war viel los, ca. 70 Gäste, für uns, die wir auf unserem Tagesmarsch nur 3 Leuten begegneten wahrlich eine Freude, Kaffee, Kuchen und mal mehr als Erbsensuppe bestellen zu können. Erschöpft und zufrieden waren wir früh im Massenlager (28er Lager). Am nächsten Tag konnten wir noch die dort zahlreich anwesenden Alpinkletter rund um die Hütte in Aktion erleben an der Wand. Für uns hieß es in ca. 5 h über einen Umweg zum Schreierkopf 2.198 m über dem schön gelegenen Kreuzkarsee gemütlich abzusteigen zurück zu den Autos nach Hinterhornbach. Auch hier trafen wir nur 3 einzelne Wanderer den ganzen Tag. Diese 3 Tages-Runde landschaftlich beeindruckend, urige Hütte und anscheinend noch ein echter Geheimtipp können wir nur weiterempfehlen ! Dem nahegelegenen Heilbronner Höhenweg, der meist überlaufen ist, kommt dieser schöne, aber auch anspruchsvolle Höhenweg in nichts nach. Auf der Rückfahrt winkte noch ein Bad im Plansee, bevor wir ca. 20 Uhr wieder Garching erreichten. Unsere 10er.Gruppe war rundum zufrieden.

Claus Frommel

Hahnkampl (13. August 2017)

Die Berge um den Großen Ahornboden sind immer wieder ein Erlebnis.

Ideales Wanderwetter begleitete die Gruppe

Wir stiegen gleich hinter dem Gasthof links entlang des Binsbaches hoch und ließen die vielen Anderen im Tal. Nach der Alm ging es ziemlich steil hinauf zum Binssattel. Nun war nur noch der Grat zum Gipfel zu bewältigen. Nach 3 Std. waren wir oben und genossen die grandiose Aussicht und die Brotzeit. Zurück ging es auf demselben Weg bis zur Binsalm. Dort stiegen wir noch einmal 120 Hm an zum Panoramaweg. Dieser Umweg war durchaus lohnend. Unten im Tal waren - wie immer an schönen Tagen - viele Touristen, was unserer Marianne gar nicht gefiel. Dabei gehörten wir doch selbst auch zu dieser Spezies.

Das Wetter war ideal zum Wandern, Sonne und Wolken wechselten sich ab. Wir hatten einen schönen Tag.

Henning Verbeek

Litzner Runde (21. – 24. September 2017)

21.9.2017:

Mit drei Autos fuhren wir durch Deutschland, Liechtenstein und die Schweiz bis nach Klosters zum P-Monbiel (1200m). Hier holte uns ein vorher bestellter Wanderbus ab und fuhr uns zur Alp Sardasca (1648m). Bei strahlendem Sonnenschein stiegen wir auf dem alten Saumpfad weiter hinauf zur Silvrettahütte, Schweiz, (2341m), ein Aufstieg vom Spätsommer in den frühen Winter, ab 2200 Meter über eine geschlossene Schneedecke. Nachdem wir unser Quartier bezogen hatten, gönnten wir uns noch einen Ausgeher über den Gletscherlehrpfad Richtung Rote Furka und begutachteten unsere morgige Route. Gut einsehbar waren auch der Silvretta- und der Verstanelagletscher und deren Gletscherseen.

Wanderungen im Schnee sind bei diesem Wetter einfach herrlich

22.9.2017:

Die erste Tourenstunde verlief recht gut, da wir gestern ja schon gespurt hatten, dann wurde es anstrengend und wir wechselten uns kontinuierlich beim Spuren ab. Unser Weg führte uns auf dem Gletscherrücken des Silvrettagletschers über die Rote Furka (2688m), im Auf und Ab des Klostertal und des Verhupftäli und dann durch den Litzner Sattel (2737m) hinüber zur Saarbrücker Hütte (2538m), Austria. Hier angekommen, waren wir erschöpft und froh über die Sonnenterrasse, auf der wir die Stunden bis zum Abendessen genossen. Unser Blick schweifte vom Vermuntstausee, 1747m, im Tal rüber auf die Gipfel von Großlitzner, 3109m, und Großes Seehorn, 3121m, und deren Restgletscher.

23.9.2017:

Fünfzig Meter neben der Hütte ging er los, der Aufstieg zur Seelücke (2776m) und wieder war Spurerwechsel angesagt, denn manchmal sackten wir bis zu den Knien ein. Entschädigt wurden wir durch die grandiose Aussicht während der Pause hier oben. Anspruchsvoll war dann der Abstieg ins Seetal durch eine recht steile Bergflanke über hartem vereisten Schnee oberhalb des Seegletschers, zum Glück hatten wir Steigeisen bzw. Grödel und Gamaschen dabei. An der Abzweigung zur Plattenspitze legten wir ein Rucksackdepot an, denn es dürstete uns nach einem Gipfelerlebnis und so zogen wir eine Spur hoch zum Plattenjoch (2728m), mußten hier jedoch feststellen, dass uns der Gipfelanstieg auf die Westliche Plattensspitze (2883m) durch zu viel Schnee verwehrt wurde. Auch hier genossen wir erst einmal die Aussicht, bevor wir wieder zum Rucksackdepot ab- und dann zur Seetalhütte weiterstiegen. Dieser reizende Weg, teilweise drahtseilgesichert, führte uns an mehreren unterschiedlich großen Gletscherseen entlang, bis wir dann unser letztes Quartier, die Seetalhütte (2065m), Schweiz, erreichten.

Wir waren schon sehr gespannt, was uns auf dieser Selbstversorgerhütte erwartete und wurden aufs angenehmste überrascht. Die Hütte lag fantastisch und war hervorragend ausgestattet. Außerdem standen Getränke, Snacks und kleine Gerichte zum Warmmachen bereit, also Verhungern oder Verdursten konnten wir hier nicht. Bis zum Abendessen genossen wir, wieder einmal, die Sonne auf der Terrasse, dann fanden sich in der Gruppe einige Köche, die aus den mitgebrachten bzw. vorgefundenen Lebensmitteln schmackhafte Gerichte zauberten. Wohlgenährt schlüpften wir dann in unser Lager.

24.9.17:

Die Wettervorhersage hatte uns bereits vorgewarnt, dass der heutige Tag nicht so prickelnd werden würde, ein wenig überrascht waren wir dann doch, bei leichtem Schneefall, starker Bewölkung und Nebel, absteigen zu müssen. Der Steig verlief am Seebach entlang, zur Alp Sardasca. Bei diesem S...wetter wollten wir uns wieder vom Wanderbus abholen lassen und entledigten uns daher unserer Regenkleidung im sog. „Wartestall“ der Alp. Der Fahrdienst konnte uns allerdings erst in 3 Stunden abholen und so zogen wir uns wieder um und stapften per pedes weiter hinab zum P-Monbiel. Zum Glück hörte der Regen bald auf, es wurde sogar ein wenig sonnig, so dass wir die Schönheit der Natur hier im Verstanklatal nochmals bewundern konnten. In Feldkirch (Austria) zelebrierten wir unsere Abschlusseinkehr beim Schnitzelwirt und heim ging es, überraschend schnell.

Guido Laschet

14. Inklusion im DAV Garching

Unter Inklusion versteht man, wenn jeder Mensch – ganz unabhängig von Behinderungen, Hautfarbe, Religion und Herkunft – überall akzeptiert wird und gleichberechtigt ist. Im Umkehrschluss bedeutet das, dass keiner in unserer Gesellschaft ausgegrenzt oder ausgeschlossen werden sollte.



Ziel des DAV Garching ist es unter anderem, dass Inklusion selbstverständlich wird und sich jeder in unserer Sektion willkommen fühlt. Ein Zeichen dafür, dass wir auf dem richtigen Weg sind, war der Integrationspreis, den unsere Sektion und der

Integrationsbeirat 2016 zusammen nach Garching holen konnten. Ein Beispiel für eine gelungene Inklusion wäre, dass Kinder mit unterschiedlichen körperlichen Voraussetzungen oder sozialen Hintergründen zusammen klettern.

Mit dem Thema Inklusion haben sich in letzter Zeit mehrere Klettergruppen beschäftigt. Die Montagsgruppe beispielweise tauschte sich aus, welche Behinderungen es gibt und probierte anschließend aus, wie es sich anfühlt mit diesen Einschränkungen zu klettern. Eine Klettergruppe mit älteren Teilnehmern sammelte Ideen für eine Freizeit, an der auch Kinder mit Behinderung teilnehmen können. Daraus entstand schließlich eine Kletterfreizeit, die in den Pfingstferien im Tessin stattfand. Auf dieser Kletterfreizeit stand vor allem der Spaß im Vordergrund. Es wurden sehr viele schweizerische Gerichte gekocht, oft bis mitternachts, wobei immer Globi – der Papagei – dabei war. Geklettert wurde natürlich auch, aber meistens endeten die Tage beim Baden, weil es sehr heiß war. Obwohl die Teilnehmer zwischen sieben und sechszehn Jahren alt waren, wurden sie schnell zu einer homogenen Gruppe. Dies lag daran, dass jeder als Individuum angesehen wurde und die unterschiedlichen Bedürfnisse – mal mehr und mal weniger, aber mit der Zeit immer besser – respektiert und beachtet wurden. Insgesamt war diese Kletterfreizeit nicht nur inklusiv, sondern auch partizipativ, da die teilnehmenden Kinder mitentscheiden durften, was gekocht wird oder wie der nächste Tag ablaufen soll, was sehr gut geklappt hat. Bei dieser Tour war der Betreuungsschlüssel mit drei Betreuern sehr hoch. Der Grund dafür war, dass ein behindertes Kind mitgefahren ist. An dieser Stelle noch einmal ein großes Dankeschön an unseren Vorstand, der die Kostenübernahme für die dritte Begleitperson genehmigt hat und damit die Ausfahrt ermöglicht hat.

Seit einigen Monaten gibt es auch eine inklusive, tolle und spannende Jugendgruppe – die DAV Youngsters, in der Kinder im Grundschulalter sind. Diese Gruppe trifft sich vor allem außerhalb der Kletterhalle und filzt beispielsweise, backt Plätzchen oder macht Ausflüge in den Zoo. Die Youngsters sind eine coole und offene Gruppe, die noch viele Aktionen geplant haben und sich sehr über weiteren Zuwachs freuen würden. Bei Interesse: *evelyn.flesch@dav-garching.de*

In Zukunft sollen außerdem für die Kletterhalle Spielgeräte angeschafft werden, die auch von kleineren Kindern oder Kindern mit motorischen Einschränkungen genutzt werden können , zum Beispiel eine Flugschaukel, ein Schaukeltuch oder eine Snoozel Schildkröte, die entspannende Musik spielt und Licht an die Decke projizieren kann.

Zusammenfassend kann man sagen, dass sich der JDAV Garching mit dem Thema Inklusion aktiv beschäftigt und auf einem guten Weg ist, eine der coolsten Sektionen der Welt zu werden.

Regina Karl

Mehr zum Thema Inklusion im DAV findet ihr auch auf der Webseite des DAV: *https://www.alpenverein.de/Bergsport/Inklusion/*.


Unser DAV-JAHR 2017



**S-GiroFlex: das mitwachsende Jugendkonto.
Genial für junge Leute.**

Genau auf das Lebensalter zugeschnittene Vorteile. Und das Beste ist: Wir führen Ihr Konto bis zum vollendeten 27. Lebensjahr kostenlos (gilt für Minderjährige, Schüler, Studenten, Auszubildende und Bundesfreiwilligendienst). Jetzt im Internet oder bei Ihrem Berater informieren!

www.kskmse.de

Kreissparkasse