

Deutscher Alpenverein

Sektion Garching e.V.



Sektionsmitteilungen

*Sommerprogramm 2014 mit Terminkalender
Mitgliederinformationen
Kurzberichte aus den Arbeitsgebieten*

www.dav-garching.de

Unser DAV-JAHR 2013/2014



Sektionsmitteilungen Sommer 14

Vorwort der ersten Vorsitzenden

Liebe Mitglieder,

wir sind eine vergleichsweise junge Sektion. Zunächst waren wir eine Ortsgruppe der Sektion Freising. Doch seit 26. September 1984 sind wir ein rechtlich eigenständiger Verein. Mit einem Sektionsausflug ins Rofangebirge möchten wir im Herbst unser 30-jähriges Bestehen mit Euch zusammen erleben.



Wer mehr über die Geschichte unserer Sektion erfahren möchten, hat zwei Möglichkeiten. Es sind viele Mitglieder unter uns, die aktiv bei der Gründung unserer Sektion beteiligt waren. Sie haben viele spannende Geschichten auf Lager. Und meiner Erfahrung nach teilen sie ihre Erinnerungen gern mit Interessierten. Oder Ihr besucht die Website www.alpenfreun.de. Dort hat Franz Lollert die gesamte Tourenchronik unserer Sektion hinterlegt.

Ein Blick in das Tourenprogramm zeigt, dass wir eine weitere geschichtsträchtige Veranstaltung anbieten. Im Oktober laden Sara Hoffmann-Cumani, Guido Laschet und ich zu einem historischen Bergwochenende nach Südtirol ein. Vor 100 Jahren begann der Erste Weltkrieg, der seine Spuren auch in den Bergen hinterließ. Die Sektion Rovereto freut sich auf unseren Besuch, den Austausch von Geschichten und auf gemeinsame Bergtouren mit Besichtigungen historischer Kriegsstätten.

Jetzt wünsche ich Euch erst einmal viel Spaß beim eigenen Geschichteschreiben mit vielen Bergerlebnissen und einem Rucksack voller persönlicher Glückserlebnisse.

Eure Daniela



Vorwort des Jugendreferenten

Hallo zusammen,

wenn ich mir den vergangenen Winter durch den Kopf gehen lasse, dann denke ich zum einen an ein paar wirklich schöne gemeinsame Touren und Veranstaltungen in unserer Sektion. Wir konnten trotz mangelhafter Schneelage ein paar kleinere Skitouren machen und auch dem einen oder anderen Wasserfall zum Eisklettern einen Besuch



abstatten. Was mir aber leider auch einfällt, sind viele ausgefallene Touren, denen schlicht die Witterung einen Strich durch die Rechnung gemacht hat. Umso schöner war es, dass gerade die „gefährdetste“ Tour von allen, nämlich die Iglu-Übernachtung an der Bodenschneid, tatsächlich geklappt hat.

Was mir bei dieser Tour auch besonders aufgefallen ist, war die zunehmende Möglichkeit für mich, auch als Teilnehmer auf Jugendtouren mitzugehen. Das zeigt, dass sich das Jugendprogramm von Heft zu Heft auf immer mehr Schultern verteilt und von zusätzlichen Jugendleitern vorangebracht wird. Das ist eine tolle Entwicklung und lässt mich gespannt auf den Sommer freuen.

Ich wünsche uns allen einen guten unfallfreien Sommer, viele schöne Touren und viel Spaß mit dem Jugendprogramm.

Benjamin



Deutscher Alpenverein

Inhalt

1. Geschäftsstelle.....	4	10. Teilnahmebedingungen	14
2. Mitgliedskategorien.....	4	11. Schwierigkeitsgrade	16
3. Sektionsausleihe und -stammtisch..	5	12. Touren-Programm	18
4. Einladungen.....	6	13. Klettern.....	63
5. Ehrungen	6	14. Regelmäßige Veranstaltungen.....	64
6. Neu im Amt	7	15. Tourenberichte	65
7. Neue Gesichter	8	16. Chronik.....	71
8. Aufgabenübersicht	8	17. Umwelt- und Naturschutzarbeit...	71
9. Kontaktdaten	13	18. Natur entdecken: Alpenvögel	74

Impressum

Herausgegeben als vereinsinternes Mitteilungsblatt der Sektion Garching e. V. des Deutschen Alpenvereins, Postfach 1117, 85739 Garching.


Die Sektionsmitteilungen erscheinen zweimal jährlich jeweils Mitte Mai und Mitte November. Redaktionsschluss ist Mitte April bzw. Mitte Oktober. Gemäß § 26 Abs. 1 des Bundesdatenschutzgesetzes weisen wir darauf hin, dass die Adressen der Postbezieher in einer Adressendatei gespeichert werden, die mit Hilfe der elektronischen Datenverarbeitung geführt wird.

Redaktion Oliver Krehl (Redaktion, Druckvorlage)
 Sara Hoffmann-Cumani (Umschlag, Anzeigen)
 Henning Verbeek (Tourenprogramm)
 Christof Thron (Naturschutz)
 Manfred Fischer (Geschäftsstelle)
 sowie die Autoren der namentlich gezeichneten Beiträge

Druck printy.de, Boltzmannstr. 15, 85748 Garching

Auflage 800

Versand Manfred Fischer in Zusammenarbeit mit printy.de



1 Geschäftsstelle

1. Geschäftsstelle

Postadresse	Deutscher Alpenverein, Sektion Garching e. V. Postfach 11 17, 85739 Garching
Telefon	(089) 320 43 05 (Anrufbeantworter)
WWW	http://www.dav-garching.de/ http://www.jdav-garching.de/
Email	Geschaeftsstelle@dav-garching.de
Bankverbindung	Kreissparkasse München Starnberg Ebersberg, Konto: 090 142 738, Bankleitzahl: 702 501 50 IBAN DE05 7025 0150 0090 1427 38, BIC/SWIFT BYLADEM1KMS

2. Mitgliedskategorien

Kategorie	Kategorienbezeichnung	Beitrag	Aufgeb.	Alter
1000	A-Mitglied, ab dem 25. Geb.	60,00	10,00	26-125
1900	Unterjähriger Eintritt A-Mitglied	30,00	10,00	26-125
2000	B-Mitglied	35,00	5,00	0-125
2600	Senioren ab 70. Lebensjahr	35,00	5,00	0-125
2700	B-Mitglied schwerbehindert	0,00	0,00	26-125
2900	Unterjähriger Eintritt B-Mitglied	17,50	5,00	0-125
3000	C-Mitglied	18,00	5,00	0-125
3010	C-Mitglied im Familienverbund	0,00	0,00	0-18
3900	Unterjähriger Eintritt C-Mitglied	9,00	5,00	0-125
4000	D-Mitglied Junior 19-25 Lj.	35,00	5,00	19-25
4700	Jugendlich schwerbehindert	0,00	0,00	19-25
4900	Unterjähriger Eintritt Junior	17,50	5,00	19-25
5000	Kind/Jugend Einzelmitglied	12,00	0,00	0-18
5900	Unterjähriger Eintritt Kind/Einzel	6,00	0,00	0-18
7000	Kind/Jugend im Familienverbund	0,00	0,00	0-18
7800	Ki/Ju Einzel schwerbehindert	0,00	0,00	0-18
7900	Unterj. Eintritt Kind/Familien	0,00	0,00	0-18

3. Sektionsausleihe und -stammtisch

Ausleihe: Jeden Mittwoch von **19:30 bis 20:30 Uhr** im Franz-Marc-Zimmer im Garchingener Bürgerhaus. Der Eingang befindet sich direkt gegenüber der Kreissparkasse.



Stammtisch: Ab **20:30 Uhr**. Treffpunkt Franz-Marc-Zimmer.

Leihgebühren für Sektionsmitglieder:

Artikel	€ / Woche
Verschütteten-Suchgerät (ohne Batterien)	6,00
Lawinenschaufel	2,00
Lawinensonde	2,00
Schneeschuhe	6,00
Teleskopstöcke	2,00
Steigeisen	4,00
Grödel	2,00
Biwaksack	1,00
Regenponcho	1,00
Eispickel	3,00
Steileisgerät (Paar)	5,00
Eisschraube	1,00
Anseilgurt	3,00
Helm	3,00
Abseilachter	2,00
HMS-Karabiner	1,00
Sicherungsgerät Tube	2,00
Felshammer	1,00
Klettersteigset	4,00
Klettersteigset für Kinder	5,00
Stirnlampe (ohne Batterien)	2,00
Höhenmesser	2,00
Kompass	2,00
Alpine Literatur	1,00
Landkarte	1,00
CD-ROMs/Videos (inkl. Begleitmaterial)	1,00
AV-Hüttenschlüssel, Kaution € 25	2,00
Kinder-Kraxe	2,00
Touren-Rucksack	2,00
Zelt	10,00

4 Einladungen

4. Einladungen

Einladung zum Festumzug

Sonntag, den 13. Juli 2014

Aufstellung im Prof-Angermair-Ring ab 13:30 Uhr

Wir nehmen als Sektion wieder am Festumzug teil. Je mehr Vereinsmitglieder im Umzug mitlaufen, desto schöner ist es.

Einladung zum Straßenfest

Von Freitag, den 18. Juli 2014 ab 18:00 Uhr,

bis Sonntag, den 20. Juli 2014 bis ca. 20:00 Uhr.

Unser Stand befindet sich hinter dem Franz Marc Zimmer. Die Kinder können an der Boulderwand klettern. Am Stand gibt es Getränke und Informationsmaterial zur Sektion.

Am Samstagabend grillen wir. Ihr könnt gerne eigenes Grillgut mitbringen.

Die Mitglieder tragen den Verein, daher freuen wir uns auf euer zahlreiches Kommen.

5. Ehrungen

Im November 2013 wurden Gerhard Höppner und Guido Laschet für ihr ehrenamtliches Engagement im Rahmen einer festlichen Veranstaltung des Landkreis München geehrt.



Gerhard Höppner war viele Jahre Schatzmeister der Sektion Garching des Deutschen Alpenvereins. Sein vorausschauender Umgang mit den Finanzen ermöglichte der Sektion z.B. den Innenausbau der Kletterhalle in der neuen Dreifachturnhalle. Er hatte stets den richtigen Blick für die Wirkung der eingesetzten Gelder und trug damit maßgeblich zum Wachstum der Sektion bei.



Guido Laschet führt seit über zwei Jahrzehnten Touren in der Sektion Garching des Deutschen Alpenvereins. Stets gelingt es ihm dabei seine Begeisterung für die Berge auf seine Teilnehmer zu übertragen. Darüber hinaus ist sein sorgsamer und umsichtiger Führungsstil zum Vorbild für viele jüngere Tourenführer geworden, denen er jederzeit mit Rat und Tat zur Seite steht.

Auch wir bedanken uns bei den beiden für ihren Einsatz und hoffen, dass sie uns noch lange erhalten bleiben.

6. Neu im Amt

Leider hat Andreas Cierpka seine Ämter als Ausbildungsreferent und als Verantwortlicher der Homepage abgegeben. Wir danken vielmals Anderl für sein Engagement in den beiden Rollen.



Das Amt des Ausbildungsreferenten hat seit Beginn des Jahres **Carolin Weisbart** übernommen. **Florian Ettemeyer** bereut seit dem Jahreswechsel die Homepage der Sektion. Wir wünschen Caro und Florian viel Spaß in ihren neuen Aufgaben.

7. Neue Gesichter

Annette und Thomas Hülsmann

Zum DAV Garching kamen wir, weil unsere früheren Bergfreunde zunehmend von Zipperlein geplagt werden, und Annette sagte: Thomas, da sind sehr nette Leute drin. Das stimmt, wie wir seit einem Jahr auf vielen Berg-, Schneeschuh- und Skitouren und natürlich auch an den Mittwochabenden bemerkten.

Wir haben eine lange „Bergvergangenheit“: Als Studenten gingen wir (noch auf getrennten Wegen) gerne und häufig in die Berge, mit der ZHS auch auf Ski- und Hochtour. Die von Thomas organisierten Touren waren berüchtigt, da sie immer viel länger dauerten als angekündigt.



12 Jahre Zillertal - unsere Hütte nahe der Gerlossteinwand war für die Kinder ein zweites Zuhause. Und seit nunmehr 20 Jahren findet jährlich die „Maronstraßenbergtour“ statt mit 20 Sendlinger Nachbarn und Kindern und immer mit Übernachtung auf einer Hütte. Natürlich gehören zu jedem Urlaub ein paar Touren dazu, in diesem Winter kombinierten wir 4 Tage Piste mit 3 Tagen Schneeschuh.

Annettes Traum ist es, mit vielen Leuten unterwegs zu sein, meiner ist der Mittagsschlaf am Gipfel.
Thomas Hülsmann

8. Aufgabenübersicht

Auf dem letzten Ehrenamtlichentreffen haben wir festgestellt, dass die Aufgaben der verschiedenen Amtsträger in der Sektion nicht oder nur unzureichend beschrieben sind. Hans Wien und Regina Jourdan haben daher eine Aufgabenübersicht erstellt, die der Vorstand inzwischen verabschiedet hat

1. Vorsitzender	Daniela Krehl
<ul style="list-style-type: none">• Repräsentant der Sektion nach innen und außen• Verbindung der Sektion mit der Öffentlichkeit• Strategische Planung des Weges der Sektion in die Zukunft in Zusammenarbeit mit dem Vorstand• Gewährleistung der Koordination, Kommunikation und Kooperation in der Sektion• Anstoß von Aktivitäten, um den satzungsgemäßen Sektionsbetrieb in Zusammenarbeit mit anderen Funktionsträgern sicherzustellen. Dies sind insbesondere notwendige Aktivitäten bei Rücktritt bzw. Wechsel von Funktionsträgern• Einberufung der Vorstandssitzungen und Leitung dieser Sitzungen• Einberufung und Leitung der Mitgliederversammlungen, Unterzeichnung des	

8 Aufgabenübersicht

<p>Versammlungsprotokolls</p> <ul style="list-style-type: none"> • Vorlage des Rechenschaftsberichts vor der Mitgliederversammlung zusammen mit anderen Vorstandsmitgliedern und ehrenamtlichen Mitarbeitern 	
2. Vorsitzender	Manfred Fischer
<ul style="list-style-type: none"> • Vertretung des 1. Vorsitzenden bei dessen Abwesenheit • Mitgliederverwaltung; dabei <ul style="list-style-type: none"> ○ Aufnahme neuer bzw. Entlassung ausscheidender Mitglieder ○ Übergabe-Datei für Versand Panorama und Sektionsmitteilungen erstellen ○ Datei für den Beitragseinzug von den Sektionsmitgliedern erstellen ○ Übergabe-Datei für Druck und Versand der Mitglidderausweise erstellen • Führung der Sektionsgeschäftsstelle: <ul style="list-style-type: none"> ○ Sichtung der eingehenden Post und Weiterleitung ○ Ablage ○ In der Geschäftsstelle eingehende Mitgliederanfragen beantworten oder weiterleiten ○ Veränderungen im Sektionsvorstand und in der Satzung an Vereinsregister melden 	
Schatzmeister	Karola Zagelmair
<ul style="list-style-type: none"> • Leitung und Koordination des Sachgebiets Finanzen im Rahmen der Beschlüsse der Mitgliederversammlung und des Vorstandes, um ein optimales Ergebnis für die Sektion zu erzielen • Erstellung der Jahresrechnung und der ordnungsgemäßen Buchhaltung, ggf. im Rahmen eines genehmigten Haushaltsplanes • Falls erforderlich: Erstellung eines Haushaltsentwurfs für ein anstehendes Haushaltsjahr • Rechenschaftsbericht über die finanziellen Verhältnisse der Sektion bei der Mitgliederversammlung 	
Schriftführer	Regina Jourdan
<ul style="list-style-type: none"> • Dokumentation der Vereinsarbeit, dabei <ul style="list-style-type: none"> ○ bei Mitgliederversammlungen Führung der Anwesenheitsliste, des Protokolls, der Wahlniederschrift ○ bei Vorstandssitzungen Führung der Anwesenheitsliste, des Protokolls ○ Dokumentation von Vorstandsbeschlüssen und anderen wichtigen Entscheidungen ○ Weiterleitung der Protokolle an Vorstandsmitglieder, Geschäftsstelle, Webseitenbetreuer • Unterstützung des 2. Vorsitzenden bei Mitgliederverwaltung und Geschäftsführung • Unterstützung des 1. und 2. Vorsitzenden bei Vorbereitung und Durchführung von Mitgliederversammlungen und Vorstandssitzungen • Vertretung des 1. und 2. Vorsitzenden bei deren Abwesenheit • Aktualisierung des Aufgabenverteilerplans 	
Jugendreferent	Benjamin Schreiber
<ul style="list-style-type: none"> • Interessenvertretung der Jugend als stimmberechtigtes Vorstandsmitglied • Ansprechpartner der Sektionsmitglieder, insbesondere des Sektionsvorstands bezüglich aller Fragen der Jugendarbeit • Gewinnung und Betreuung von Jugendleitern • Überwachung der Ausbildung bzw. des Ausbildungsstandes der Jugendleiter • Einberufung und Leitung der Jugendausschusssitzung (2x jährlich) 	

8 Aufgabenübersicht

<ul style="list-style-type: none"> • Zusammenstellung des Jugendprogramms für die bevorstehende Saison; dabei <ul style="list-style-type: none"> ○ Jugendleiter auffordern, Tourenangebote einzureichen ○ Beratung der Jugendleiter ○ Terminkoordination der Angebote ○ Prüfung der Angebote auf Vollständigkeit ○ Vergleich der Angebote mit dem Ausbildungsstand der Jugendleiter ○ Prüfung der in den Angeboten enthaltenen Schwierigkeitsgrade; ggf. Berichtigung • Vertretung der Sektionsjugend auf Ebene des JDAV im Einvernehmen mit dem 1. Vorsitzenden • Weitergabe der JDAV-Informationen an die Jugendleiter • Bestellung und Ausgabe der Marken an die Jugendleiter, soweit diese der Fortbildungspflicht nachgekommen sind 	
Redakteur der Sektionsmitteilungen	Oliver Krehl
<ul style="list-style-type: none"> • Herausgabe der Sektionsmitteilungen; dabei <ul style="list-style-type: none"> ○ Inhalt und Gestaltung im Einvernehmen mit dem 1. Vorsitzenden ○ Leitung des Redaktionsteams ○ Terminplanung und –überwachung, soweit die Sektionsmitteilungen betreffend ○ Festlegung der journalistischen Inhalte ○ Verantwortlicher für Bildgestaltung/Textgestaltung/Heftgröße ○ Einholen von Angeboten, Kalkulation, Auftragsvergabe und –kontrolle • Themenbezogene Teilnahme an Vorstands- bzw. Beiratssitzungen 	
Referent für Natur- und Umweltschutz	Christof Thron
<ul style="list-style-type: none"> • Information und Beratung der Sektion und des Vorstandes in Natur- und Umweltschutzfragen, soweit die Alpen, die deutschen Mittelgebirge und das Einzugsgebiet der Sektion Garching betroffen sind • Überwachung des angemessenen Natur- und Umweltschutzes durch die Mitglieder der Sektion • Abgabe von Stellungnahmen zu naturschutzrechtlichen Verfahren im Raum Garching im Auftrag des DAV-Hauptvereins im Einvernehmen mit dem Vorstand • Unterstützung des natur- und umweltpolitische Engagements des DAV durch Teilnahme an einschlägigen Veranstaltungen des DAV im Einvernehmen mit dem Vorstand • Organisation und Koordination von Natur- und Umweltschutzaktivitäten der Sektion in den Alpen, in den deutschen Mittelgebirgen und im Einzugsbereich der Sektion 	
Sommertourenwart	Henning Verbeek
<ul style="list-style-type: none"> • Allgemeine Kommunikation mit den Sommertourenführern • Gewinnung und Betreuung von Sommertourenführern • Überwachung des Ausbildungsstandes der Sommertourenführer • Überwachung des Sommertourenmaterials der Ausleihe auf Sicherheit, Vollständigkeit und Anzahl in Zusammenarbeit mit dem Ausleihwart • Anregung zur Durchführung von Sommerausbildungsprogrammen • Zusammenstellung des gesamten Sektionsprogramms für die bevorstehende Sommersaison; dabei <ul style="list-style-type: none"> ○ Tourenführer auffordern, Tourenangebote einzureichen ○ Terminkoordination der Angebote ○ Prüfung der Angebote auf Vollständigkeit 	

8 Aufgabenübersicht

<ul style="list-style-type: none"> ○ Vergleich der Angebote mit dem Ausbildungsstand der Tourenführer ○ Prüfung der in den Angeboten enthaltenen Schwierigkeitsgrade; ggf. Berichtigung ○ Freigabe des Programms zur Veröffentlichung in den Sektionsmitteilungen ● Überwachung des Programmablaufs während der Sommersaison ● Überprüfung der Tourenabrechnungen 	
Wintertourenwart	Guido Laschet
<ul style="list-style-type: none"> ● Allgemeine Kommunikation mit den Wintertourenführern ● Gewinnung und Betreuung von Wintertourenführern ● Überwachung des Ausbildungsstandes der Wintertourenführer ● Überwachung des Wintertourenmaterials der Ausleihe auf Sicherheit, Vollständigkeit und Anzahl in Zusammenarbeit mit dem Ausleihwart ● Anregung zur Durchführung von Winterausbildungsprogrammen ● Zusammenstellung des gesamten Sektionsprogramms für die bevorstehende Wintersaison; dabei <ul style="list-style-type: none"> ○ Tourenführer auffordern, Tourenangebote einzureichen ○ Terminkoordination der Angebote ○ Prüfung der Angebote auf Vollständigkeit ○ Vergleich der Angebote mit dem Ausbildungsstand der Tourenführer ○ Prüfung der in den Angeboten enthaltenen Schwierigkeitsgrade; ggf. Berichtigung ○ Freigabe des Programms zur Veröffentlichung in den Sektionsmitteilungen ● Überwachung des Programmablaufs während der Wintersaison ● Überprüfung der Tourenabrechnungen 	
Beirat	
<p>Der Beirat setzt sich zusammen aus</p> <ul style="list-style-type: none"> ● Sommertourenwart ● Wintertourenwart ● Referent Ausbildung ● Jugendreferent ● Referent Natur- u. Umweltschutz <p>Aufgaben:</p> <ul style="list-style-type: none"> ● Beratung des Vorstandes in allen Sektionsangelegenheiten 	
Referent für Sportklettern Kletterhallen-Referent	Sebastian Gönnerwein
<ul style="list-style-type: none"> ● Organisation und Koordination der Kletterhallen-Nutzung ● Hallenbelegung; Aufsichtspersonen für freies Klettern; Material für Kurse; Nutzung der Spinde ● Finanzplanung für die Kletterhalle Finanzkonzept in Absprache mit dem Schatzmeister; Vergabe von Klettermarken; Überprüfung der Abrechnungen; Jahresabrechnung mit der Stadt ● Kontakt und Koordination mit der Stadt Garching und dem Hausmeister ● In Absprache mit dem Sicherheitsbeauftragten Kletterwand: Überwachung und Koordination der Sicherheitsaspekte für die Kletterhalle ● Koordination und Überwachung Routenschrauben 	

8 Aufgabenübersicht

<ul style="list-style-type: none"> • Außendarstellung Sportklettern und Kletterhalle 	
Referent für Ausbildung	Carolin Weisbart
<ul style="list-style-type: none"> • Gewinnung von qualifizierten Tourenführern nach dem Sektionsbedarf • Beratung der Tourenführerkandidaten bei ihrem Ausbildungsgang sowie der Tourenführer bei der Fortsetzung ihrer Ausbildung • Überwachung der von der Sektion eingesetzten Tourenführer hinsichtlich ihrer Qualifikation • Im Einvernehmen mit dem 1. und 2. Vorsitzenden: Ansprechpartner des DAV-Hauptvereins in allen Fragen der alpinen Ausbildung 	
Ausleihwart	Alex Baust
<ul style="list-style-type: none"> • Organisation des Betriebs der Sektionsausleihe; dabei <ul style="list-style-type: none"> ○ Ausgabe der Artikel ○ Rücknahme der Artikel ○ Dokumentation der Artikelbewegungen ○ Einzug der Artikelgebühren und dessen Dokumentation ○ Einzug der Neubeschaffungskosten für verloren gegangene oder unbrauchbar zurückgegebene Artikel • Überwachung der Vollständigkeit und des Zustands der Artikel; Reparatur, ggf. Aussonderung bei Schäden oder Überalterung veranlassen • Beratung des Vorstands bei Festlegung der Leihgebühren • Beratung des Vorstands bei Beschaffung von Artikeln • Inventur der Ausleihe alle zwei Jahre oder häufiger 	
Referent für Familientouren	Petra Rau Claus Frommel Sara Hoffmann-Cumani
<ul style="list-style-type: none"> • Vorbereitung und Durchführung von Unternehmungen für Familien mit Kindern in der Natur und zu jeder Jahreszeit; dabei <ul style="list-style-type: none"> ○ Wanderungen für Familien mit Babys und Kleinkindern ○ Naturaktionen und Themenwanderungen in Garching und in seinem Umland ○ Kinderbergsteigen, auch mit Übernachtungen auf Hütten und im Zelt • Für Kinder etwa im Grundschulalter Radlausflüge, Geocaching und Begehen einfacher Klettersteige • Zusammenstellung des Programms für Familientouren in den Sektionsmitteilungen 	
Ehrenrat	Marianne Gerl Peter Heidl Eckehart Speth Hans Wien 1 Mitglied des Sektionsvorstandes
<ul style="list-style-type: none"> • Schlichtung von Sektionsstreitigkeiten aller Art • Ehrenverfahren gem. § 8, 1 der Satzung • Ausschlussverfahren gem. § 12 der Satzung • Direkte Annahme von Eingaben der Sektionsmitglieder, soweit sie den Ehrenrat betreffen • Wahl eines Vorsitzenden des Ehrenrates 	

Rechnungsprüfer	Herbert Grünwald Uwe Weber
<ul style="list-style-type: none"> • Kontrolle der Bankkonten • Prüfung der gebuchten Rechnungen auf Richtigkeit und richtige Kontenzuordnung • Prüfung der Ausleihe in Bezug auf Inventur, Anlagebestände und Gebührenverbuchung • Prüfung der finanziellen Sektionstätigkeit im Sinne der Steuer (Umsatzsteuer, Lohnsteuer) • Prüfung der Vereinbarkeit von Mitglieder- und Vorstandsbeschlüssen mit der steuerlichen Gesetzgebung • Erstellen eines Prüfungsberichtes und Vortrag bei der jährlichen Mitgliederversammlung 	
Verantwortlicher für die Homepage	Florian Ettemeyer
<ul style="list-style-type: none"> • Inhaltsaktualisierung der Homepage dav-garching.de • Versions-Aktualisierung der technischen Basis • Verantwortung für Design und Konzeption der Homepage • Verwaltung und Betreuung der Emailadressen im DAV-Garching • Verwaltung und Betreuung der Emailverteiler im DAV-Garching • Verwaltung und Betreuung von Domain und Webspaces • Hilfe bei Fragen und Anregungen 	
Newsletter-Redakteur	Christine Ihler
<ul style="list-style-type: none"> • Themen für den News-Letter sammeln und redigieren • Newsletter monatlich ins Netz stellen 	
Sicherheitsbeauftragter Kletterwand	Marcel Flesch
<ul style="list-style-type: none"> • Sicherheitsgewährleistung der Kletterwand in der Garchinger Dreifachturnhalle; dabei <ul style="list-style-type: none"> ○ laufende visuelle Routine-Inspektion für das Erkennen offensichtlicher Mängel und Gefahrenquellen an der Vorderseite der Wand (lose Griffe, Hindernisse im Freiraum) ○ 1 bis 2 mal jährlich operative Inspektion mit Sichtung von Karabinern, Schlingen, Kettengliedern, Griffen, Umlenkern, Trainingsboard und Matten hinsichtlich Verschleiß ○ 1 mal jährlich Hauptinspektion (kommerziell) mit Sichtung der tragenden Konstruktion, (Wandoberfläche, Unterkonstruktion, Holzplatten, Betonwände, Verankerungen mit Haken für Umlenker und Zwischensicherungen) • Protokollierung der Inspektionen • Organisation und Überwachung von Mängelbeseitigungen in Absprache mit dem Hallenverantwortlichen 	

9. Kontaktdaten

Name	Telefon
Barrett, Mercia	08031 35 30 74 4 0170 92 32 95 5
Barth, Jens	089 32 61 78 0 0170 63 54 36 1
Baumgartner, Rainer	089 32 73 11 55 0152 58 91 39 13
Baust, Alexander	089 32 06 43 7
Buberl, Theresa	0152 09 99 31 72
Cierpka, Andreas	089 32 64 95 55

10 Teilnahmebedingungen

Name	Telefon
Eiringhaus, Daniel	0175 94 64 07 7
Ettemeyer, Florian	0157 71 58 79 62
Fischer, Manfred	089 32 04 30 5
Flesch, Evelyn	089 32 60 97 80 0172 76 97 73 7
Frommel, Claus	089 48 00 44 81 0163 83 74 08 7
Gehrer, Resi	089 32 05 28 3
Gönnenwein, Sebastian	089 30 74 77 69 0176 21 51 42 21
Gönnenwein, Stefanie	089 30 74 77 69
Gosselke, Corinna	0171 69 95 29 2
Hoffmann-Cumani, Sara	089 32 38 69 33
Ihler, Christine	0172 17 12 32 6
Jourdan, Regina	089 32 61 93 3
Kölb, Andrea	0176 62 40 48 20
Kraus, Werner	08106 99 65 07 0178 17 32 24 3
Krehl, Daniela	089 32 70 57 70 0151 61 49 26 72
Krehl, Oliver	089 32 70 57 70
Laschet, Guido	089 77 07 90
Mader, Nikki	089 31 04 31 3
Rau, Petra	089 62 06 06 22
Schreiber, Benjamin	0170 755 05 37
Senfter, Josef	089 96 85 74 0177 19 02 96 0
Speth, Eckehart	089 32 01 42 7
Thron, Christof	08441 40 73 70 3
Verbeek, Henning	089 32 91 90 1 0151 15 51 56 40
Waltl, Claudia	0178 53 84 35 5
Weisbart, Carolin	089 32 62 50 77
Weisbart, Doris	089 32 62 50 77
Wien, Hans-Eugen	089 32 91 27 8
Zagelmair, Karola	08165 90 82 52
Zeiler, Johannes	0176 82 00 20 54

Alle Ehrenamtlichen sind einheitlich über eine persönliche Email-Adresse der Sektion Garching zu erreichen, die dem Muster {vorname}.{nachname}@dav-garching.de folgt.

10. Teilnahmebedingungen

Anmeldung

Die Anmeldung zu den Touren erfolgt, wenn nicht anders im Programm angegeben, bei Tagestouren jeweils mittwochs vor der Tour am Stammtisch im Garchinger Bürgerhaus. Bei begrenzter Teilnehmerzahl richtet sich die Reihenfolge der Teilnehmer nach dem Zeitpunkt der Anmeldung.

Vorbesprechung

Für die meisten Veranstaltungen finden verbindliche Vorbesprechungen statt. Wenn nicht anders angegeben, findet der Termin am Mittwoch vor der Tour statt. Ist die Teilnahme an der Vorbesprechung aus irgendwelchen Gründen nicht möglich, ist vorher eine Meldung beim jeweiligen Tourenführer erforderlich. Unterbleibt die Meldung, dann entfällt die Teilnahmeberechtigung!

Kostenbeteiligung

Bei Gemeinschaftstouren mit besonderem Charakter (z. B. Tourenwochen und Mehrtagestouren) kann von den Teilnehmern eine Kostenbeteiligung verlangt werden. Der bei der jeweiligen Tour angegebene Betrag muss innerhalb von drei Tagen nach der Anmeldung auf das Konto der Sektion überwiesen werden. Bei einem Rücktritt ist zu beachten, dass eine Rückzahlung nur dann möglich ist, wenn der Platz anderweitig vergeben werden konnte. Bei einer krankheitsbedingten Absage von der Tour ist ein formloser Antrag auf eine Rückerstattung der Kosten an den Schatzmeister der Sektion zu richten.

Anfahrt

Soweit möglich und sinnvoll, erfolgt die Anreise mit öffentlichen Verkehrsmitteln. Die Anreise in privaten Fahrgemeinschaften erfolgt auf eigene Gefahr, für Schäden übernimmt die Sektion keine Haftung. Für Fahrgemeinschaften wird eine Fahrtkostenpauschale von 0,30€/km empfohlen, der Gesamtbetrag wird dann gleichmäßig auf die Mitfahrer aufgeteilt.

Haftungsbegrenzung

Die Gemeinschaftstouren oder Führungstouren werden nicht wie Pauschalreiseveranstaltungen (§ 651a BGB) durchgeführt. Die Beförderung, Unterkunft und Verpflegung ist Sache der Teilnehmer, auch wenn die Organisation der Beförderung oder die Reservierung der Unterkunft durch den Tourenführer erfolgt.

Achtung!

Unsere Tourenführer sind aus Sicherheitsgründen berechtigt, Teilnehmer auszuschließen. Ebenso können die Tourenführer das Tourenziel oder den Kursort kurzfristig ändern oder auch die Veranstaltung ändern, abbrechen oder im Voraus absagen.

11 Schwierigkeitsgrade

11.Schwierigkeitsgrade

Konditionelle Anforderungen

	bis 6 Stunden	bis 8 Stunden	10 und mehr Stunden
Bis 2000 m	①②③④⑤	①②③④⑤	①②③④⑤
Bis 3000 m	①②③④⑤	①②③④⑤	①②③④⑤
Über 3000 m	①②③④⑤	①②③④⑤	①②③④⑤

Technische Voraussetzungen

Familientouren	
①②③④⑤	Babywandern (bis 2 Jahre)
①②③④⑤	Kleinkinder (3 bis 6 Jahre)
①②③④⑤	Schulkinder (6 bis 10 Jahre)
①②③④⑤	Kinder und Jugendliche ab 10 Jahre
①②③④⑤	–

Bergwanderungen, Hochtouren	
①②③④⑤	Feste Wege oder Pfade – in Ausnahmefällen flache, spaltenarme Gletscher – die von jedem geübten, trittsicheren und schwindelfreien Bergwanderer bewältigt werden können.
①②③④⑤	Feste Wege oder Pfade mit gelegentlich weglosen Passagen. Gipfelanstiege stellenweise im Blockgelände im I. Grad. Flache Gletscher aus Sicherheitsgründen am Seil und mit Leichtsteigeisen.
①②③④⑤	Gletscherfreie und vergletscherte Gipfel über gestufte, stellenweise ausgesetzte Fels- und Firngrate. Klettern im I. bis II. Grad und Gehen mit Steigeisen bis 30°.
①②③④⑤	Meist vergletscherte Gipfel über teilweise steile Flanken und Grate bis 45°, die das sichere Beherrschen der Steigeisentechnik und Klettern im III. Grad voraussetzen.
①②③④⑤	Schwierige Anstiege über Flanken und Grate, die sichere Steigeisentechnik über 45° sowie Klettern ab dem III. Schwierigkeitsgrad voraussetzen.

Klettersteige	
1 2 3 4 5	Feste Wege mit versicherten exponierten Stellen (A)
1 2 3 4 5	Steileres Gelände mit Leitern und Stahlseilen (B)
1 2 3 4 5	Steileres Gelände mit längeren senkrechten Passagen (C)
1 2 3 4 5	Durchgehend senkrechter Fels mit wenigen Rastpunkten, oft nur Drahtseil und Trittsstife (D)
1 2 3 4 5	Lange Passagen im senkrechten Fels, nur mit Sicherungsseil (E)

Skitouren	
1 2 3 4 5	Aufstieg: keine Kenntnisse erforderlich Abfahrt: parallele Skistellung auf der Piste und Bergstemme im steilen Gelände
1 2 3 4 5	Aufstieg: überwiegend in mäßig geneigtem Gelände Abfahrt: Parallelschwung in jeder Schneeart
1 2 3 4 5	Aufstieg: mittelsteilem Gelände mit Spitzkehren in steileren Passagen, Gletscherbegehungen mit und ohne Seil Abfahrt: Parallelschwung in jeder Schneeart im mittelsteilen Gelände
1 2 3 4 5	Aufstieg: hochalpines Gelände mit Harscheisen und teils am Seil, Gipfelbegehungen mit Steigeisen Abfahrt: Parallelschwung in jeder Schneeart im steilen Gelände
1 2 3 4 5	Aufstieg: hochalpines Gelände, sicheres Gehen mit Steigeisen, Kletterei bis II. Schwierigkeitsgrad, längere Passagen am Seil Abfahrt: Parallelschwung in jeder Schneeart im steilen Gelände und höheren Tempo

Felsklettern	
1 2 3 4 5	bis Schwierigkeitsgrad III
1 2 3 4 5	bis Schwierigkeitsgrad IV
1 2 3 4 5	bis Schwierigkeitsgrad V
1 2 3 4 5	bis Schwierigkeitsgrad VI
1 2 3 4 5	ab Schwierigkeitsgrad VI

12 Touren-Programm

Eisklettern	
①②③④⑤	kompaktes Eis bis 60°
①②③④⑤	kompaktes Eis bis 70°
①②③④⑤	kompaktes Eis bis 80° (kurze senkrechte Passagen)
①②③④⑤	kompaktes Eis bis 90°, teilweise dünnes oder röhriges Eis
①②③④⑤	Eissäulen, Mixed- bzw. Drytooling-Passagen

Mountain-Bike	
①②③④⑤	Forststraßen
①②③④⑤	Leichte Wanderwege (blau)
①②③④⑤	Mittelschwere Wanderwege (rot)
①②③④⑤	Schwere Wanderwege (schwarz)
①②③④⑤	–

12. Touren-Programm

Das folgende Tourenprogramm umfasst den Zeitraum von Mai 2014 bis November 2014. Der allgemeine Teil enthält ein breites Spektrum von Bergtouren und Wanderungen über Alpin- und Sportklettern bis hin zum Slacklines und Deep Water Soloing. Da ist für jeden was dabei. Da sich die Familien- und Jugend-Touren an jeweils eine spezielle Zielgruppe richten, sind diese Touren separat in den jeweiligen Abschnitten danach zusammengefasst. Auch Resi trägt mit ihren Donnerstags- und Samstagstouren wieder zum Programm bei.



Allgemeine Touren

S-14-1	Sa, 5.4.	Mountain-Bike
Bikepark Samerberg		
Gebiet: Chiemgauer Alpen		
Alle Infos zur Tour unter: http://mtb.dav-garching.de/?event=bikepark-samerberg		
Anmeldung: Die Anmeldung zur Tour erfolgt nur über das Internet. Dazu muss man sich auf der Homepage der Mountain-Bike-Gruppe registrieren.		

12 Touren-Programm

Start: Samerberg		Gebühr: -
Höhenmeter: -	Kondition: ❶❷❸❹❺	Technik: ❶❷❸❹❺
Max. Teilnehmer:	Andreas Cierpka	


S-14-2	Sa, 12.4. bis So, 13.4.	Mountain-Bike
Trailcenter Rabenberg		
Gebiet: Sächsische Schweiz		
Alle Infos zur Tour unter: http://mtb.dav-garching.de/?event=trailcenter-rabenberg		
Anmeldung: Die Anmeldung zur Tour erfolgt nur über das Internet. Dazu muss man sich auf der Homepage der Mountain-Bike-Gruppe registrieren.		
Start: Rabenberg		Gebühr: -
Höhenmeter: -	Kondition: ❶❷❸❹❺	Technik: ❶❷❸❹❺
Max. Teilnehmer: 7	Andreas Cierpka	


S-14-3	So, 27.4.	Sportklettern
Sportklettern		
Gebiet: wird noch festgelegt		
Gemeinschaftsfahrt zum Sportklettern. Das Gebiet suchen wir uns gemeinsam aus. Ziele gibt es so viele, dass wir mit Sicherheit etwas finden werden. Klettern im Schwierigkeitsgrad V ... VII als Seilerster ist Voraussetzung.		
Besonderes: Die Teilnehmer klettern in selbstständigen und eigenverantwortlichen Seilschaften		
Start:		Gebühr: -
Höhenmeter: -	Kondition: ❶❷❸❹❺	Technik: ❶❷❸❹❺
Max. Teilnehmer: 5	Andreas Cierpka	


S-14-4	Do, 1.5. bis So, 4.5.	Sportklettern
Sportklettern		
Gebiet: wird noch festgelegt		
Gemeinschaftsfahrt zum Sportklettern. Das Gebiet suchen wir uns gemeinsam aus. Ziele gibt es so viele, dass wir mit Sicherheit etwas finden werden.		


12 Touren-Programm

Klettern im Schwierigkeitsgrad V ... VII als Seilerster ist Voraussetzung.		
Besonderes: Die Teilnehmer klettern in selbstständigen und eigenverantwortlichen Seilschaften		
Anmeldung: bis 23. April per Email		
Start: Das Ziel wird am 23.April vor der Tour gemeinsam am Stammtisch ausgearbeitet		Gebühr: 32 EUR
Höhenmeter: -	Kondition: ①	Technik: ①
Max. Teilnehmer: 7	Andreas Cierpka	

S-14-5	Do, 1.5.	Klettersteig
Tegelbergsteig		
Details siehe Familienprogramm		

S-14-6	So, 4.5.	Sonstiges
Slacklines 5.0		
Details siehe Jugendprogramm		Umweltfreundliche Anreise

S-14-7	Fr, 9.5.	Sportklettern
Freitagstouren		
Details siehe Jugendprogramm		

S-14-9	Sa, 10.5. bis So, 11.5.	Alpinklettern
Roß- und Buchstein		
Details siehe Jugendprogramm		


S-14-8	Sa, 10.5.	Wanderung
Feldberg und Stripsenkopf (1813 m)		
Gebiet: Kaiser		
Der Höhenrücken mit Feldberg und Stripsenkopf bietet einen fantastischen Panoramaweg zwischen Zahmem und Wildem Kaiser. Nach Westen hinauf zum Stripsenjochhaus (1577 m). Weiter nach Norden zum Stripsenkopf (1807 m). Nun folgt ein richtiger Panoramaweg hinüber zum Feldberg (1813 m). Dahinter nach Osten langsam absteigend zur Scheibenbühelalm. Jetzt geht es steiler nach Süden hinunter Richtung Kaiserbachtal. Ab der Vorderen Ranggenalm gibt		

12 Touren-Programm

es zwei Möglichkeiten: über die Hintere Ranggenalm zur Griesneralm hinunter. Oder - kürzer - direkt hinunter zur Fischbachalm und im Tal zur Griesneralm zurück.		
Anmeldung und Vorbesprechung: am Stammtisch vor der Tour		
Start: Griesneralm (988 m)	Gebühr: -	
Höhenmeter: 850Hm	Kondition: ❶❷❸❹❺	Technik: ❶❷❸❹❺
Max. Teilnehmer: 7	Guido Laschet	

S-14-10	So, 11.5. bis Mo, 11.5.	Fahrradtour
Radl-Tour zum Muttertag		
Gebiet: Garching	Umweltfreundliche Anreise	
Zum Muttertag radeln wir zu einem netten Lokal in der Umgebung von Garching und verbringen dort den Mittag.		
Start: Garching	Gebühr: -	
Höhenmeter: -	Kondition: ❶❷❸❹❺	Technik: ❶❷❸❹❺
Max. Teilnehmer: 15	Daniela Krehl	

S-14-11	So, 11.5.	Mountain-Bike
Hirschberg-Supertrail		
Gebiet: Tegernseer Berge		
Alle Infos zur Tour unter: http://mtb.dav-garching.de/?event=hirschberg-supertail		
Anmeldung: Die Anmeldung zur Tour erfolgt nur über das Internet. Dazu muss man sich auf der Homepage der Mountain-Bike-Gruppe registrieren.		
Start: Kreuth	Gebühr: -	
Höhenmeter: -	Kondition: ❶❷❸❹❺	Technik: ❶❷❸❹❺
Max. Teilnehmer: 5	Andreas Cierpka	

S-14-12	Fr, 16.5. bis So, 18.5.	Sportklettern
Klettern im nördlichen Schwarzwald		
Details siehe Jugendprogramm		

12 Touren-Programm


S-14-15	Sa, 17.5.	Bergtour
Hintere Goinger Halt		
Gebiet: Wilder Kaiser		
Wenn das Ellmauer Tor schneefrei ist, steigen wir von der Wochenbrunner Alm auf die hintere Goinger Halt, von der aus wir (bei schönem Wetter) einen herrlichen Blick auf die Gipfel des Wilden Kaisers haben.		
Weitere Details siehe http://www.alpenvereinaktiv.com/de/tour/uebers-kuebelkar-auf-die-hintere-goinger-halt/8474508/		
Anmeldung: Bei Oliver Krehl		
Start: Wochenbrunner Alm		Gebühr: -
Höhenmeter: 1100Hm	Kondition: ❶❷❸❹❺	Technik: ❶❷❸❹❺
Max. Teilnehmer: 7	Oliver Krehl	


S-14-13	Sa, 17.5.	Mountain-Bike
Grubigstein - Blindsee Trails		
Gebiet: Lechtaler / Mieminger Berge		
Alle Infos zur Tour unter: http://mtb.dav-garching.de/?event=grubigstein-blindsee-freeride		
Anmeldung: Die Anmeldung zur Tour erfolgt nur über das Internet. Dazu muss man sich auf der Homepage der Mountain-Bike-Gruppe registrieren.		
Start: Lermoos		Gebühr: -
Höhenmeter: -	Kondition: ❶❷❸❹❺	Technik: ❶❷❸❹❺
Max. Teilnehmer: 5	Andreas Cierpka	

S-14-14	Sa, 17.5.	Wanderung
Blomberg		
Gebiet: Bad Tölz		
Eine Tour für den Saisonbeginn, in der Hoffnung, dass der Schnee sich Mitte Mai in 1200-1300 m Höhe schon zurückgezogen hat. (Da wir mit Henning die Runde dieses Jahr im Februar schon gegangen sind, ist die Hoffnung nicht zu vermessen...). Beabsichtigter Start ist die Waldherralm über Bad Tölz, Wackersberg; Rundwanderung über Heigelkopf, Blomberg, Zwieselberg, Lehenbauer Berg und zurück zur Waldherralm. Je nach Wetter, Lust und Laune auch kürzere Strecke mit Abfahrt über die Sommerrodelbahn. Einkehrmöglichkeit im Blomberghaus (1203 m)		


12 Touren-Programm


Anmeldung: am Stammtisch vor der Tour (14.5.2014)		
Start: Waldherralm		Gebühr: -
Höhenmeter: 700Hm	Kondition: ❶❷❸❹❺	Technik: ❶❷❸❹❺
Max. Teilnehmer: 16	Eckehart Speth	

S-14-16	So, 18.5.	Wanderung	
Seebergkopf, 1538 m			
Details siehe Familienprogramm		Umweltfreundliche Anreise	

S-14-19	Sa, 24.5.	Alpinklettern	
Kampenwand Überschreitung			
Details siehe Jugendprogramm			

S-14-20	Sa, 24.5.	Wanderung	
Heuraffekopf, Klausenberg			
Gebiet: Chiemgauer Alpen			
Von Aschau steigen wir zur Hofalm auf und wandern über die kleinen Chiemgauer Gipfel bis zum Klausenberg und Klausenhütte. Von dort geht es zurück an den Osthängen des Aschauertals.			
Anmeldung: bis 21.5.			
Start: Hohenaschau		Gebühr: -	
Höhenmeter: 800Hm	Kondition: ❶❷❸❹❺	Technik: ❶❷❸❹❺	
Max. Teilnehmer: 7	Henning Verbeek		

S-14-18	Sa, 24.5. bis So, 25.5.	Bergtour	
Krottentaler Alm			
Details siehe Jugendprogramm		Umweltfreundliche Anreise	

S-14-17	Sa, 24.5. bis So, 25.5.	Wanderung	
Abenteuer Winterraum			

12 Touren-Programm

Details siehe Jugendprogramm

S-14-21	So, 25.5.	Sportklettern
Sportklettern		
Gebiet:		
Gemeinschaftsfahrt zum Sportklettern. Das Gebiet suchen wir uns gemeinsam aus. Ziele gibt es so viele, dass wir mit Sicherheit etwas finden werden. Klettern im Schwierigkeitsgrad V ... VII als Seilerster ist Voraussetzung.		
Besonderes: Die Teilnehmer klettern in selbstständigen und eigenverantwortlichen Seilschaften		
Start:		Gebühr: -
Höhenmeter: -	Kondition: ❶❷❸❹❺	Technik: ❶❷❸❹❺
Max. Teilnehmer: 5	Andreas Cierpka	


S-14-23	Do, 29.5. bis So, 1.6.	Wanderung
Kaiserstuhl		
Gebiet: Breisgau		
Wiederholung der Tour vom vorigen Jahr: Genusswandern im Kaiserstuhl in der Hoffnung auf weniger Regen; von einem Standort (Achkarren) aus genüssliche Wanderungen durch die umliegenden Hügel: Liliental, Totenkopf, Katharinenberg, Staffelberg, Schelinger Höhe; keine Tour über 500 Hm. Einkehr in ausgesuchten Landgasthöfen mit guter Küche (und gutem Weinkeller), ggf. Pause in Straußwirtschaften. Die Hotelzimmer in der "Krone" müssen bis 30. April betätigt werden, um Stornogebühren zu vermeiden. Vorbesprechung am 21. Mai		
Übernachtung: 3		
Anmeldung: bis 30.April 2014		
Start: Achkarren		Gebühr: 32,- €
Höhenmeter: 500Hm	Kondition: ❶❷❸❹❺	Technik: ❶❷❸❹❺
Max. Teilnehmer: 8	Eckehart Speth	

S-14-24	Do, 29.5.	Mountain-Bike
Bikepark Gaiskopf		
Gebiet: Bayrischer Wald		

12 Touren-Programm

Alle Infos zur Tour unter: http://mtb.dav-garching.de/?event=bikepark-gaiskopf		
Anmeldung: Die Anmeldung zur Tour erfolgt nur über das Internet. Dazu muss man sich auf der Homepage der Mountain-Bike-Gruppe registrieren.		
Start: Bischofsmais	Gebühr: -	
Höhenmeter: -	Kondition: ❶❷❸❹❺	Technik: ❶❷❸❹❺
Max. Teilnehmer: 9	Andreas Cierpka	

S-14-25	Do, 29.5. bis So, 1.6.	Mountain-Bike
Berge über St. Nikolaus		
Gebiet: Ultental		
Gemeinsam mit der Wandergruppe von Guido verbringen wir mit dem Mountain-Bike einige Tage in Südtirol		
Start: St. Nikolaus, 1256m	Gebühr: -	
Höhenmeter: -	Kondition: ❶❷❸❹❺	Technik: ❶❷❸❹❺
Max. Teilnehmer: 5	Daniela Krehl	


S-14-26	Do, 29.5. bis So, 1.6.	Sportklettern
Sportklettern im nördlichen Frankenjura		
Details siehe Jugendprogramm		

S-14-27	Do, 29.5. bis So, 1.6.	Wanderung
Berge über St. Nikolaus		
Gebiet: Ultental in Südtirol		
<p>Staunen und Genießen, so lautet das Motto im Ultental, in das uns in 2014 unsere Mai-Tour führt. Aufgrund der idyllischen Lage und der schönen, alten Bauernhöfe gilt St. Nikolaus als malerischste Ortschaft im Ultental. Die Bergwelt im Ultental hält so manches Tourenhighlight für uns bereit. Hoch hinaus geht es, zu schönen Bergseen und Aussichtspunkten mit grandiosem Panorama, je nach Wetterlage und Kondition.</p> <p>Da ich frühzeitig in der Pension buchen muss, bitte ich um baldige Anmeldung.</p>		
Besonderes: Vorbesprechung am Mi., den 21. Mai beim Stammtisch		
Übernachtung: Pension Florian		


12 Touren-Programm


Anmeldung: per Email bis 30. April		
Start: St. Nikolaus, 1256m		Gebühr: 32 Euro
Höhenmeter: 800Hm	Kondition: ❶❷❸❹❺	Technik: ❶❷❸❹❺
Max. Teilnehmer: 20	Guido Laschet	

S-14-22	Do, 29.5.	Wanderung
Familienwandertag		
Details siehe Familienprogramm		



S-14-90	Sa, 31.5.	Sonstiges
Klettergarten Jetzendorf		
Details siehe Familienprogramm		




S-14-28	Fr, 6.6. bis Di, 10.6.	Sportklettern
Klettern am Lago Maggiore		
Details siehe Jugendprogramm		

S-14-30	Sa, 7.6. bis Mo, 9.6.	Mountain-Bike
Drei-Scharten-Tour		
Gebiet: Brennerberge		
Alle Infos zur Tour unter: http://mtb.dav-garching.de/?event=drei-scharten-tour		
Anmeldung: Die Anmeldung zur Tour erfolgt nur über das Internet. Dazu muss man sich auf der Homepage der Mountain-Bike-Gruppe registrieren.		
Start:		Gebühr: -
Höhenmeter: -	Kondition: ❶❷❸❹❺	Technik: ❶❷❸❹❺
Max. Teilnehmer: 3	Andreas Cierpka	


S-14-29	Sa, 7.6.	Bergtour
Hirschhörnlkopf		

12 Touren-Programm


Gebiet: Jachenau		
Von Jachenau aus eine leichte Bergwanderung zum Hirschhörnlkopf; für den Abstieg nehmen wir eine wenig begangene Route auf dem Rücken zur Kotalm etwas nördlich vom sonst bekannten Weg. Unterwegs keine Einkehrmöglichkeit; nach der Tour Einkehr im Café "Staffel" in Bäcker		
Anmeldung: beim Stammtisch am Mittwoch vor der Tour (4.6.2014)		
Start: Jachenau		Gebühr: -
Höhenmeter: 700Hm	Kondition: ❶❷❸❹❺	Technik: ❶❷❸❹❺
Max. Teilnehmer: 16	Eckehart Speth	

S-14-88	Fr, 13.6. bis So, 15.6.	Bergtour
Biwaktour am Spitzingsee		
Details siehe Jugendprogramm		

S-14-31	Sa, 14.6. bis So, 15.6.	Sportklettern
Sportklettern		
Gebiet: wird noch festgelegt		
Gemeinschaftsfahrt zum Sportklettern. Das Gebiet suchen wir uns gemeinsam aus. Ziele gibt es so viele, dass wir mit Sicherheit etwas finden werden. Klettern im Schwierigkeitsgrad V ... VII als Seilerster ist Voraussetzung.		
Besonderes: Die Teilnehmer klettern in selbstständigen und eigenverantwortlichen Seilschaften		
Start:		Gebühr: -
Höhenmeter: -	Kondition: ❶❷❸❹❺	Technik: ❶❷❸❹❺
Max. Teilnehmer: 5	Andreas Cierpka	

S-14-32	Sa, 14.6. bis So, 15.6.	Alpinklettern
Ruchenköpfe		
Details siehe Jugendprogramm		

12 Touren-Programm

S-14-33	Do, 19.6. bis So, 22.6.	Alpinklettern
Alpinklettern im Tannheimer Tal		
Details siehe Jugendprogramm		

S-14-34	Do, 19.6.	Wanderung
The Seven Summits of Saalbach Hinterglemm		
Gebiet: Kitzbüheler Alpen		
<p>"Über 7 Gipfel müssen wir geh'n, 7 mal müssen wir am Kreuze steh'n, 7 mal werden wir fluchen und schrei'n, und uns freu'n, wieder im Tal zu sein". Diese Tour stellt eine große Herausforderung an Kondition und Trittsicherheit dar. Fast 24 Kilometer lang ist diese Gratwanderung, die auf einer Höhe von 2000 bis 2400 Metern verläuft - Superpanorama garantiert. Mit der Schattberg-X-press-Seilbahn fahren wir auf eine Höhe von 2018 Metern und dann geht es über Stemmerkogel (2123m), Hochvogel (2249m), Hochsaalbachkogel (2212m), Bärensteigkogel (2225m), Manlitzkogel (2247m), Mittagkogel (2092m) und Geißstein (2363m). Von hier geht es dann abwärts zur Lindlingalm (1300m) im Talschluss von Hinterglemm.</p>		
Besonderes: Lange Tagestour: Gehzeit: 8-9 Stunden		
Anmeldung: beim Stammtisch am 18. Juni		
Start: P-Schattberg-Talstation, Saalbach (1000m)		Gebühr: -
Höhenmeter: 1400Hm	Kondition: 1 2 3 4 5	Technik: 1 2 3 4 5
Max. Teilnehmer: 8	Guido Laschet	


S-14-35	Sa, 21.6. bis So, 22.6.	Mountain-Bike
Bikepark Serfaus-Fiss-Ladis		
Gebiet: Serfaus		
<p>Alle Infos zur Tour unter: http://mtb.dav-garching.de/?event=bikepark-serfaus-fiss-ladis </p>		
Anmeldung: Die Anmeldung zur Tour erfolgt nur über das Internet. Dazu muss man sich auf der Homepage der Mountain-Bike-Gruppe registrieren.		
Start:		Gebühr: -
Höhenmeter: -	Kondition: 1 2 3 4 5	Technik: 1 2 3 4 5
Max. Teilnehmer:	Andreas Cierpka	


12 Touren-Programm


S-14-36	So, 22.6.	Wanderung
Hasentalkopf (1797m), Vorderscheinberg (1827m)		
Gebiet: Ammergauer Alpen		
Wir wandern durch das Bäckental zum Bäckenalmsattel. Von dort geht es in den "Kessel" und auf den felsigen Hasentalkopf (den kann man auch auslassen). Alle gehen zum Scheibergjöchl und den Vorderscheinberg. Der Rückweg führt über das Lösertaljoch zurück ins Bäckental.		
Anmeldung: bis 19.06.2014		
Start: Parkplatz an der Linder (970m)		Gebühr: -
Höhenmeter: 950Hm	Kondition: ❶❷❸❹❺	Technik: ❶❷❸❹❺
Max. Teilnehmer:	Henning Verbeek	

S-14-37	Fr, 27.6. bis Sa, 28.6.	Bergtour
Roß- und Buchstein		
Gebiet: Bayerische Voralpen		
Tour: Bayerwald (852 m) - Sonnbergalm (1485 m) - Tegernseer Hütte (1650 m) Roßstein (1698 m) - Buchstein (1701 m)		
Anfahrt/Aufstieg am Freitagabend, Übernachtung auf der Hütte, Abstieg/Rückreise Samstag in der Früh		
Charakter: Der steile Pfad durch den Wald zur Sonnbergalm lässt noch nicht erahnen, wie abwechslungsreich der weitere Anstieg sein wird. Der südliche Anstieg zur Hütte und auf die beiden Gipfel speziell auf den Buchstein, erfordert Trittsicherheit und Schwindelfreiheit. Für den im Osten der Tegernseer Hütte liegenden Buchstein muss man Hand anlegen, während der Roßstein ganz leicht ist. Beeindruckend ist der Rundblick, den man von der Tegernseer Hütte aus genießen kann, die reizvoll auf 1.650 m Höhe gelegenen ist, im Sattel zwischen beiden Gipfeln. Wir werden den Abend auf der Hütte verbringen und erst am nächsten Morgen absteigen.		
Übernachtung: Tegernseer Hütte (1650 m)		
Anmeldung: bis 10. Mai per E-Mail		
Start: A: Kreuth / Bayerwald		Gebühr: -
Höhenmeter: 900Hm	Kondition: ❶❷❸❹❺	Technik: ❶❷❸❹❺
Max. Teilnehmer: 6	Claudia Waltl	

12 Touren-Programm

S-14-38	Sa, 28.6. bis So, 29.6.	Sportklettern
Trad-Klettern leicht gemacht		
Details siehe Jugendprogramm		

S-14-39	Sa, 28.6. bis So, 29.6.	Wanderung
Herz Jesu Fest auf der Raazalpe		
Details siehe Familienprogramm		

S-14-41	Fr, 4.7. bis So, 6.7.	Mountain-Bike & -Hike
Zugspitze (2962m): by-fair-means		
Details siehe Jugendprogramm		Umweltfreundliche Anreise

S-14-40	Fr, 4.7. bis Mo, 7.7.	Bergtour
Karnischer Höhenweg		
Gebiet: Karnische Alpen		
<p>Der Karnische Hauptkamm, Grenzkamm zwischen Österreich und Italien, ist, laut Beschreibung, vom Massenbergsteigen bisher verschont geblieben. Die Hochtäler und Kare unter den bis auf fast 2800m Höhe aufsteigenden Kalkklippen hüten in ihrer strengen Schönheit noch eine fast unversehrte Stille.</p> <p>1.Tag: Anfahrt und Aufstieg zur Wolayerseehütte (früher: Eduard-Pichl-Hütte) (1960m) 2.Tag: Kammwanderung über die Obere Wolayer-Alm zum Giramondopaß und durch das Öfnerjoch zum Hochweißstein-Haus (1868m) 3.Tag: Wanderung durchs Luggauer Törl, Winklerjoch und Bärenbadeck zur Neuen Porze-Hütte (1930m) 4. Tag: Abstieg nach Kartitsch (1358m) über den Hintersattel und durchs Erschbaumertal und dann mit dem Bus zum Pkw-Parkplatz und heim.</p>		
Besonderes: Vorbesprechung am Mittwoch, 2. Juli, beim Stammtisch		
Übernachtung: Diverse ÖAV-Hütten		
Anmeldung: Bis 4. Juni		
Start: P-Plöckenpassstraße (1060m)		Gebühr: 32
Höhenmeter: 600Hm	Kondition: 1 2 3 4 5	Technik: 1 2 3 4 5
Max. Teilnehmer: 7	Guido Laschet	

12 Touren-Programm


S-14-42	Sa, 5.7. bis So, 6.7.	Bergtour
Zugspitze		
Details siehe Familienprogramm		



S-14-43	Sa, 5.7.	Fahrradtour
Erdinger Moos		
Gebiet: Erdinger und Freisinger Moos nördlich und östlich Garching		Umweltfreundliche Anreise
<p>Von Garching radeln wir durch das Erdinger Moos bis Moosinning, von dort nach Norden bis zum Flughafen München (Aussichtspunkt Franzheim) und dann über Massenhausen und Eching wieder zurück nach Garching.</p> <p>Die Tour ist etwa 70 km lang und führt über Radwege oder verkehrsarme Straßen mit nur geringen Steigungen. An der Strecke liegen mehrere Biergärten und Badeseen.</p> <p>Besonderes: Die gefahrenen Kilometer können in das "Stadtradln" von Garching eingebracht werden.</p> <p>Anmeldung: Beim Stammtisch am 2. Juli</p>		
Start: Maibaum Garching		Gebühr: -
Höhenmeter: -	Kondition: ❶❷❸❹❺	Technik: ❶❷❸❹❺
Max. Teilnehmer: 20	Hans-Eugen Wien	

S-14-44	So, 6.7.	Sportklettern
Sportklettern		
Gebiet:		
<p>Gemeinschaftsfahrt zum Sportklettern. Das Gebiet suchen wir uns gemeinsam aus. Ziele gibt es so viele, dass wir mit Sicherheit etwas finden werden. Klettern im Schwierigkeitsgrad V ... VII als Seilerster ist Voraussetzung.</p> <p>Besonderes: Die Teilnehmer klettern in selbstständigen und eigenverantwortlichen Seilschaften</p>		
Start:		Gebühr: -
Höhenmeter: -	Kondition: ❶❷❸❹❺	Technik: ❶❷❸❹❺
Max. Teilnehmer: 5	Andreas Cierpka	

12 Touren-Programm

S-14-45	So, 6.7.	Wanderung
Geocachen am Rohnberg		
Details siehe Jugendprogramm		Umweltfreundliche Anreise

S-14-46	So, 6.7. bis Mo, 7.7.	Bergtour
Falkenhütte, Steinfalk		
Gebiet: Karwendel		
Durch das Johannistal wandern wir zum kleinen Ahornboden und weiter zur Falkenhütte. Abends können wir noch den Mahnkopf besteigen, mit schöner Aussicht auf die Laliderer Wände.(Leichte Wanderung). Am Montag besteigen wir den Steinfalk (2347m), der leichte Kraxelei erfordert. Abstieg durch das Johannistal auf einem anderen Weg.		
Besonderes: Schönste Blumenzeit!		
Übernachtung: Falkenhütte		
Anmeldung: Stammtisch am 18.Juni 2014		
Start: Ws. Alpenhof im Rissstal.		Gebühr: -
Höhenmeter: 1000Hm	Kondition: ❶❷❸❹❺	Technik: ❶❷❸❹❺
Max. Teilnehmer: 5	Henning Verbeek	

S-14-48	Sa, 12.7.	Bergtour
Seekarkreuz		
Gebiet: Mangfall		
Von Lenggries zum Parkplatz Hohenburg; im Hirschbachtal ca. 2 km bis zum Sulzersteig; über denselben zur Lenggrieser Hütte (1340 m) und weiter zum Seekarkreuz (1601 m); zurück über den Grasleitensteig zum Parkplatz Hohenburg; Einkehrmöglichkeit in der Lenggrieser Hütte;		
Anmeldung: beim Stammtisch am Mittwoch vor der Tour (9.7.2014)		
Start: Hohenburg über Lenggries		Gebühr: -
Höhenmeter: 800Hm	Kondition: ❶❷❸❹❺	Technik: ❶❷❸❹❺
Max. Teilnehmer: 16	Eckehart Speth	

S-14-50	So, 13.7.	Sonstiges
Die Sektion nimmt am Festumzug teil		

12 Touren-Programm


Gebiet: Garching		
Die Sektion nimmt wieder am Festumzug teil. Schön wäre, wenn sich viele von euch mit daran beteiligen. Je größer unsere Gruppe ist, desto mehr Spaß macht es. Aber auch als Zuschauer seid ihr herzlich willkommen.		
Anmeldung: bei Daniela Krehl		
Start: Prof.-Angermair-Ring, Garching		Gebühr: -
Höhenmeter: -	Kondition: ①	Technik: ①
Max. Teilnehmer:	Daniela Krehl	

S-14-47	Do, 17.7.	Fahrradtour
Isar/Loisachtal und Kochelsee		
Gebiet: Isar- und Loisachtal zwischen Schäftlarn und Kochelsee		Umweltfreundliche Anreise
<p>Von Garching radeln wir zunächst entlang der Isar bis zum Münchener Ostbahnhof; von dort geht's mit der S-Bahn nach Schäftlarn, dann wieder mit dem Radl entlang der Isar und der Loisach bis zum Kloster Benediktbeuern. Von Benediktbeuern aus umrunden wir das Mondscheinfilz nördlich des Kochelsees. Schließlich erreichen wir Kochel und fahren mit der Bahn nach Ismaning bzw. Garching zurück.</p> <p>Die Tour ist etwa 70km lang und führt über Radwege oder verkehrsarme Straßen; einmal ist eine kurze Steigung zu überwinden. An der Strecke liegen Biergärten; im Kochelsee kann man baden.</p> <p>Besonderes: Die gefahrenen Kilometer können in das „Stadtradrn“ von Garching eingebracht werden.</p> <p>Übernachtung: keine</p> <p>Anmeldung: Beim Stammtisch am 9. Juli</p>		
Start: Maibaum Garching		Gebühr: keine
Höhenmeter: 0Hm	Kondition: ①②③④⑤	Technik: ①②③④⑤
Max. Teilnehmer: 20	Hans-Eugen Wien	

S-14-51	Fr, 18.7. bis So, 20.7.	Sonstiges
Straßenfest Garching		
Gebiet: Garching		
Wir sind wieder auf dem Straßenfest mit einem Stand und der Boulderwand vertreten. Am Stand verkaufen wir Getränke, an der Boulderwand können die Kinder klettern. Am Samstag werden		

12 Touren-Programm

wir eine Sektions-Grillfeier an unserem Stand veranstalten. Ihr seid herzlich eingeladen.		
Start:		Gebühr: -
Höhenmeter: -	Kondition: ①	Technik: ①
Max. Teilnehmer:	Daniela Krehl	

S-14-52	Fr, 25.7. bis Mo, 28.7.	Hochtour
Hochtourentage in den Ötztaler Alpen		
Details siehe Jugendprogramm		


S-14-53	Sa, 26.7.	Bergtour
Gurnwandkopf		
Gebiet: Chiemgauer Alpen		
<p>Der Gurnwandkopf (1690 m) ist sozusagen die Verlängerung der Tour auf die Hörndlwand. Wir wollen dieses Jahr die etwas anspruchsvollere Seite von Norden her wählen. Der Ausgangspunkt ist der Parkplatz Seehaus (ca. 700 m), ein paar Kilometer auf der B305 südwestlich von Ruhpolding. Die Tour führt zunächst durch waldiges Gebiet. Die erste Einkehr wäre auf der Branderalm (1140 m) möglich. Ab der Hörndlalm (1380 m) gelangt man ins Freie, die letzten 300 Hm sind weitgehend felsig, von Latschen durchsetzt, wo man auch die Hände ab und zu braucht. Oben teilt sich der Weg: nach Westen zum Gurnwandkopf, nach Osten zur Hörndlwand. Zum Abstieg wählen wir die leichtere Route durchs Ostertal. Einkehr zum Abschluss in der "Windbeutelgräfin" in Ruhpolding.</p>		
Anmeldung: beim Stammtisch am Mittwoch vor der Tour (23.7.2014)		
Start: Parkplatz Seehaus		Gebühr: -
Höhenmeter: 990Hm	Kondition: ①②③④⑤	Technik: ①②③④⑤
Max. Teilnehmer: 16	Eckehart Speth	


S-14-55	Di, 29.7. bis Mi, 6.8.	Naturschutz und Umweltbildung
Bergbauernhof-Aktion		
Gebiet: Passeiertal in Südtirol		Umweltfreundliche Anreise
<p>Wie im letzten Jahr planen wir wieder einen Arbeitseinsatz auf Bergbauernhöfen bei St. Leonhard im Passeiertal in Südtirol. Die Aktion soll Südtiroler Bergbauern, die in eine existenzielle Notlage geraten sind, helfen, ihren Hof weiter bewirtschaften zu können. Dabei handelt es sich meist um abgelegene, schwer von Hand zu bearbeitende Höfe in Steillagen.</p>		

12 Touren-Programm

<p>Vermittler und Organisator ist der Verein Freiwillige Arbeitseinsätze (www.bergbauernhilfe.it).</p> <p>Mitmachen kann jede/r ab dem 18. Lebensjahr, mit ausreichend körperlicher Fitness und Lust am Arbeiten, aber auch Familien mit Kindern sind bei diesem ehrenamtlichen Engagement bei freier Versicherung, Unterkunft und Verpflegung willkommen. Die Sektion unterstützt diese Aktion mit einem Fahrtkostenzuschuss.</p> <p>Verbindliche Anmeldung bis zum 30. Juni, Vorbesprechung am Sa.19. Juli um 14.00 Uhr am Sektionsstandes Garchinger Straßenfestes</p>		
Übernachtung: Niedersteiner Almhütte (1700 m)		
Anmeldung: Verbindliche Anmeldung bis zum 30. Juni		
Start: St. Leonhard (700 m)		Gebühr: -
Höhenmeter: 300Hm	Kondition: ❶❷❸❹❺	Technik: ❶❷❸❹❺
Max. Teilnehmer: 10	Christof Thron	

S-14-87	Di, 29.7.	Sonstiges
Sommerfest im Obstgarten		
Gebiet: Garching		
Sommerfest der Sektion im Obstgarten vor den Sommerferien Wir feiern wieder mit Jung und Alt in den ersten Ferientag hinein.		
Anmeldung: bei Daniela Krehl		
Start: Garching		Gebühr: -
Höhenmeter: -	Kondition: ❶	Technik: ❶
Max. Teilnehmer:	Daniela Krehl	

S-14-56	Mi, 30.7. bis Fr, 1.8.	Bergtour
Bergfreizeit für Mädels		
Details siehe Jugendprogramm		

S-14-57	Fr, 1.8. bis Mo, 4.8.	Bergtour
Hüttentour am Allgäuer Hauptkamm		
Details siehe Jugendprogramm		Umweltfreundliche Anreise

12 Touren-Programm

S-14-58	So, 3.8.	Sportklettern
Sportklettern		
Gebiet:		
Gemeinschaftsfahrt zum Sportklettern. Das Gebiet suchen wir uns gemeinsam aus. Ziele gibt es so viele, dass wir mit Sicherheit etwas finden werden. Klettern im Schwierigkeitsgrad V ... VII als Seilerster ist Voraussetzung.		
Besonderes: Die Teilnehmer klettern in selbstständigen und eigenverantwortlichen Seilschaften		
Start:		Gebühr: -
Höhenmeter: -	Kondition: ❶❷❸❹❺	Technik: ❶❷❸❹❺
Max. Teilnehmer: 5	Andreas Cierpka	

S-14-59	So, 3.8. bis Do, 7.8.	Bergtour
Krimmler Tauernrunde		
Gebiet: Zillertaler Alpen, Hohe Tauern		
<p>1. Tag: Von der Schönmoosalm an der Gerlospassstraße über Leiterkammersteig ins Wildgerlostal und Aufstieg zu Zittauer Hütte (5 bis 6 Std, 1100Hm)</p> <p>2. Tag: Über den Rosskopf(2844m) zur Richterhütte (4 bis 5 Std, 650 Hm)</p> <p>3. Tag: Über die Windbachscharte und den Krimmler Tauern auf dem Lausitzer Weg zur Birnlückenhütte. (7 bis 8Std).</p> <p>4. Tag: Abstieg ins oberste Krimmler Tal und Aufstieg zur Warnsdorfer Hütte (3 Std)</p> <p>5. Tag: Abstieg nach Krimml mit Besichtigung der Wasserfälle. Heimfahrt.</p> <p>Die Tour stand 2013 schon im Programm, musste aber ausfallen wegen ungeeigneten Wetters.</p>		
Übernachtung: Hütten		
Anmeldung: möglichst bald, spätestens 9. Juli 2014		
Start: Gerlospasstr.		Gebühr: 40 Euro
Höhenmeter: -	Kondition: ❶❷❸❹❺	Technik: ❶❷❸❹❺
Max. Teilnehmer: 7	Henning Verbeek	

S-14-60	Fr, 8.8. bis Di, 12.8.	Wanderung
Val Müstair		
Details siehe Familienprogramm		



12 Touren-Programm

S-14-62	Fr, 8.8. bis Di, 12.8.	Mountain-Bike
Mountain-Bike-Touren im Val Müstair		
Gebiet: Engadin		
Ich biete während der Familienfreizeit im Chasa Ramoschin einige Mountain-Bike-Touren im Val Müstair an.		
Übernachtung: Chasa Ramoschin, SV-Haus		
Anmeldung: bei Daniela Krehl		
Start: Chasa Ramoschin, SV-Haus		Gebühr: -
Höhenmeter: 1000Hm	Kondition: 1 2 3 4 5	Technik: 1 2 3 4 5
Max. Teilnehmer:	Daniela Krehl	

S-14-61	Fr, 8.8. bis Di, 12.8.	Bergtour
Val Müstair		
Gebiet: Engadin		
Im Rahmen der Familienfreizeit im Chasa Ramoschin biete ich einige Touren in der Umgebung an, z.B. eine Wanderung vom Val Mora ins Val Müstair oder eine Gipfeltour zum Piz Rims (3.067m).		
Übernachtung: Chasa Ramoschin, SV-Haus		
Anmeldung: bis 15.6.		
Start: Chasa Ramoschin, SV-Haus		Gebühr: -
Höhenmeter: 1400Hm	Kondition: 1 2 3 4 5	Technik: 1 2 3 4 5
Max. Teilnehmer: 8	Oliver Krehl	

S-14-63	Sa, 9.8. bis So, 10.8.	Mountain-Bike
Nauderer 5-Gondel-Tour		
Gebiet: Ötztaler Alpen		
Alle Infos zur Tour unter: http://mtb.dav-garching.de/?event=nauderer-5-gondel-tour		
Anmeldung: Die Anmeldung zur Tour erfolgt nur über das Internet. Dazu muss man sich auf der Homepage der Mountain-Bike-Gruppe registrieren.		
Start: Nauders		Gebühr: -
Höhenmeter: -	Kondition: 1 2 3 4 5	Technik: 1 2 3 4 5

12 Touren-Programm


Max. Teilnehmer: 4	Andreas Cierpka
--------------------	-----------------

S-14-64	So, 10.8.	Bergtour
Hochgern		
Gebiet: Chiemgauer Alpen		
Tour: Marquartstein (600 m) - Schnappenkirche - Staudacher-Alm - Hochgernhaus (1.461 m) - Gipfel Hochgern (1.748 m)		
Von München aus lockt der Hochgern mit einer reizvollen Rundwanderung von Marquartstein über die Knappenkirche mit Blicken ins Kaisergebirge & Watzmann.		
Anforderung: einfache Bergwanderung, gute Kondition		
Einkehr: Hochgernhaus (1.461m)		
Anmeldung: Stammtisch am Mittwoch vor der Tour		
Start: Marquartstein, Parkplatz Grenzmühle		Gebühr: -
Höhenmeter: 1000 Hm	Kondition: ❶❷❸❹❺	Technik: ❶❷❸❹❺
Max. Teilnehmer: 6	Claudia Waltl	

S-14-65	Fr, 15.8. bis Sa, 23.8.	Bergtour
Adamello Rundtour		
Gebiet: Parco Regionale dell'Adamello		
Im Reich von Adler und Steinbock wandern wir von Hütte zu Hütte und besteigen auch den ein oder anderen 3000er, der uns dafür mit lohnender Aussicht belohnt. Gleißende Firnfelder, einsame Täler und verträumte Bergseen erwarten uns. Die Adamellogruppe am Südrand der Alpen bietet uns großartige Ziele und ist verblüffend still geblieben.		
1. Tag: Anreise nach Vezza d'Òglio (1040m) und Aufstieg zum Rifugio Aviolo (1987m) durch das Val Paghera (ca. 2,5 Std. Aufstieg)		
2. Tag: über den Passo Gole Larghe (2804m) und vorbei am Lago Benedetto (1929m) zur Rifugio Garibaldi (2553m) am Lago Venerocolo (ca. 8 Std.)		
3. Tag: Gletschergucken am Passo del Venerocolo (3136m) und am Passo Brizio (3149m) (ca. 6 Std.)		
4. Tag: Auf dem Adamello-Höhenweg zum Passo di Premassone 2834m) und auf weglosem Abstecher zum Ostgipfel des Corni di Premassone (3076m) und dann, vorbei an einer Seenplatte, zum Rifugio Tonolini (2467m) (ca. 6 Std.)		
5. Tag: Besuch der beiden Eisseen, Lago Gelato, und Besteigung des Corno delle Granate (3104m) und dann, in ca. 3,5 Std., über den Passo del Gatto zum Rifugio Gnutti (2183m) am Lago Miller		
6. Tag: Übergang zum Rifugio Paolo Prudezini (2235m) über den Passo del Miller (2318m) (ca.4,5 Std.)		
7. Tag: Gletschergucken am Passo di Salarno (3168m) und Seenschauen am Lago di Salarno		

12 Touren-Programm

8. Tag: Übergang zum Rifugio Citta di Lissone (2005m) über den Passo di Poia (2775m) auf dem Adamello-Höhenweg (ca. 5 Std.)		
9. Tag: Zum Abschluss erwartet uns eine der schönsten Etappen der Durchquerung: Wir steigen auf zum Monte Ignaga (2629m) und wandern über den Grat zum Passo Ignaga di Casinelle am Lago d'Avolo vorbei zum Passo di Campo (2296m) (ca. 4 Std.). Von hier steigen wir in den Ort ab und lassen uns von einem Hüttentaxi zu unseren Pkw's fahren und treten die Heimreise an.		
Besonderes: Vorbesprechung am Mittwoch, 16. Juli, beim Stammtisch		
Übernachtung: Diverse CAI-Hütten		
Anmeldung: Bis 6. Juli		
Start: Vezza d'Oglio (1040m)		Gebühr: 72
Höhenmeter: 800Hm	Kondition: ❶❷❸❹❺	Technik: ❶❷❸❹❺
Max. Teilnehmer: 8	Guido Laschet	

S-14-67	Fr, 15.8. bis Mo, 18.8.	Sportklettern
Kochel		
Details siehe Jugendprogramm		

S-14-66	Fr, 15.8. bis Do, 17.7.	Mountain-Bike
Davos - Klosters		
Gebiet: Davos		
Alle Infos zur Tour unter http://mtb.dav-garching.de/?event=bikepark-davos-klosters		
Anmeldung: Die Anmeldung zur Tour erfolgt nur über das Internet. Dazu muss man sich auf der Homepage der Mountain-Bike-Gruppe registrieren		
Start:		Gebühr: -
Höhenmeter: -	Kondition: ❶❷❸❹❺	Technik: ❶❷❸❹❺
Max. Teilnehmer: 4	Andreas Cierpka	

S-14-54	Sa, 23.8. bis Sa, 30.8.	Mountain-Bike
Transalp 2014		
Gebiet: Alpen		
Auch dieses Jahr fahren wir mit dem Mountain-Bike wieder über die Alpen. Die genaue Route		

12 Touren-Programm

legen wir in noch fest.		
Übernachtung: in Pensionen und Hütten		
Anmeldung: bei Daniela Krehl		
Start: offen		Gebühr: -
Höhenmeter: 13000Hm	Kondition: ❶❷❸❹❺	Technik: ❶❷❸❹❺
Max. Teilnehmer: 6	Daniela Krehl	

S-14-68	So, 24.8. bis Sa, 30.8.	Bergtour
Venediger Höhenweg		
Gebiet: Nationalpark Hohe Tauern		
So, 24.8. Anreise zum Matreier Tauernhaus (1.512 m) Aufstieg zur St. Pöltner Hütte (2.481 m) Mo, 25.8. St. Pöltner Hütte (2.481 m) - Neue Prager Hütte (2.796 m) Di, 26.8. Neue Prager Hütte (2.796 m) - Badener Hütte (2.608 m) Mi, 27.8. Badener Hütte (2.608 m) - Galtenscharte (2.871 m) - Bonn-Matreier-Hütte (2.745 m) Do, 28.8. Bonn-Matreier-Hütte (2.745 m) - Johannishütte (2.121 m) Fr, 29.8. Johannishütte (2.121 m) - Essener-Rostocker-Hütte (2.208 m) Sa, 30.8. Abstieg ins Virgental, Transfer zurück zum Matreier Tauernhaus und Rückreise		
Übernachtung: Diverse Hütten		
Anmeldung: Bei Oliver Krehl		
Start: Matreier Tauernhaus		Gebühr: 46
Höhenmeter: -	Kondition: ❶❷❸❹❺	Technik: ❶❷❸❹❺
Max. Teilnehmer: 6	Oliver Krehl	

S-14-69	Sa, 30.8.	Sportklettern
Sportklettern		
Gebiet:		
Gemeinschaftsfahrt zum Sportklettern. Das Gebiet suchen wir uns gemeinsam aus. Ziele gibt es so viele, dass wir mit Sicherheit etwas finden werden.. Klettern im Schwierigkeitsgrad V ... VII als Seilerster ist Voraussetzung.		
Besonderes: Die Teilnehmer klettern in selbstständigen und eigenverantwortlichen Seilschaften		
Start:		Gebühr: -
Höhenmeter: -	Kondition: ❶❷❸❹❺	Technik: ❶❷❸❹❺
Max. Teilnehmer: 5	Andreas Cierpka	

12 Touren-Programm

S-14-70	Do, 4.9. bis Sa, 6.9.	Klettersteig
Watzmann-Überschreitung		
Gebiet: Berchtesgadener Alpen		
<p>Der Watzmann ist mit 2713 Metern das zweithöchste Gebirgsmassiv Deutschlands und hat drei Gipfel (Hocheck - Mittelspitze - Südspitze), die überschritten werden. Vom Watzmanngrat schwärmen viele Bergsteiger, da er mit fast 3 Kilometer Länge eine der schönsten Überschreitungen in den Ostalpen ist. Es ist eine ebenso schöne wie anspruchsvolle Unternehmung, die – besonders in Verbindung mit dem Abstieg ins Wimbachgries – lang und eindrucksvoll ist. Am Gipfel tut sich ein fantastisches Panorama auf, dies reicht vom Chiemsee bis zum Großglockner. Um den Gipfelstürmermassen ein wenig zu entgehen, beginnt die Tour zum Haus am Donnerstagmittag, freitags überschreiten wir den Grat und am Samstag besteigen wir dann von der Wimbachgrieshütte aus noch einen Hüttengipfel, bevor wir wieder nach Hause fahren.</p>		
Besonderes: Vorbesprechung am Mittwoch, 3.September, beim Stammtisch		
Übernachtung: Watzmannhaus (1930m) und Wimbachgrieshütte (1327m)		
Anmeldung: bis 23. Juli		
Start: Ramsau, P-Wimbachbrücke (630m)		Gebühr: 24
Höhenmeter: 1000Hm	Kondition: ❶❷❸❹❺	Technik: ❶❷❸❹❺
Max. Teilnehmer: 5	Guido Laschet	

S-14-71	So, 7.9.	Sportklettern
Sportklettern		
Gebiet:		
Gemeinschaftsfahrt zum Sportklettern.		
Das Gebiet suchen wir uns gemeinsam aus. Ziele gibt es so viele, dass wir mit Sicherheit etwas finden werden.		
Klettern im Schwierigkeitsgrad V ... VII als Seilerster ist Voraussetzung.		
Besonderes: Die Teilnehmer klettern in selbstständigen und eigenverantwortlichen Seilschaften		
Start:		Gebühr: -
Höhenmeter: -	Kondition: ❶❷❸❹❺	Technik: ❶❷❸❹❺
Max. Teilnehmer: 5	Andreas Cierpka	

S-14-72	Fr, 12.9. bis Sa, 13.9.	Wanderung
Seewaldhütte - Hochplatte		

12 Touren-Programm

Details siehe Jugendprogramm


S-14-73	Sa, 13.9. bis So, 14.9.	Mountain-Bike
Hüttentour Cima Carega		
Gebiet: Lessinische Alpen		
Alle Infos zur Tour unter: http://mtb.dav-garching.de/?event=huettentour-cima-carega		
Anmeldung: Die Anmeldung zur Tour erfolgt nur über das Internet. Dazu muss man sich auf der Homepage der Mountain-Bike-Gruppe registrieren.		
Start: Ala		Gebühr: -
Höhenmeter: -	Kondition: 1 2 3 4 5	Technik: 1 2 3 4 5
Max. Teilnehmer: 3	Andreas Cierpka	

S-14-74	So, 14.9.	Bergtour
Seebergspitze - Seekarspitze		
Gebiet: Karwendel, Achensee, Tirol		
Eine Traumtour! Eine fantastische Überschreitung zweier Gipfel direkt über dem Achensee. Das Panorama könnte schöner nicht sein: Vorberge, Rofan, Karwendel, Kaisergebirge, unten der Achensee und dahinter die hohen, weißen Gletscherberge.		
Anforderung: sehr gute Kondition und Trittsicherheit erforderlich, Tour ohne nennenswerte technische Schwierigkeiten		
Einkehr: Seekaralm (1.469 m)		
Anmeldung: Stammtisch am Mittwoch vor der Tour		
Start: A: Achenkirch		Gebühr: -
Höhenmeter: 1250Hm	Kondition: 1 2 3 4 5	Technik: 1 2 3 4 5
Max. Teilnehmer: 6	Claudia Walzl	

S-14-75	So, 21.9.	Wanderung
Sektionsausflug		
Gebiet: Noch festzulegen		
Im Spätsommer macht die gesamte Sektion wieder einen Ausflug zu einem gemeinsamen Ziel.		

12 Touren-Programm

Es werden verschiedene Touren angeboten, z.B. eine leichte Wanderung, eine Gipfeltour ggf. eine Mountainbike-Tour. Details sind in Planung und werden noch bekannt gegeben		
Anmeldung: bei Daniela Krehl		
Start:	Gebühr: -	
Höhenmeter: -	Kondition: ❶❷❸❹❺	Technik: ❶❷❸❹❺
Max. Teilnehmer:	Daniela Krehl	

S-14-76	So, 28.9.	Klettersteig
Klettersteig in den Bayerischen Voralpen		
Details siehe Jugendprogramm		Umweltfreundliche Anreise

S-14-77	Fr, 3.10. bis So, 5.10.	Sonstiges
100 Jahre 1. Weltkrieg: Spurensuche in Rovereto		
Gebiet: Südtirol		
<p>Die Idee für dieses Sektionsangebot begann mit unserer Familiengeschichte: Unsere beiden Kinder haben Ur-Großeltern, die sich noch vor 100 Jahren im Krieg gegenüberstanden. Deutsche, österreichisch-ungarische und italienische Biografien, die sicherlich 1914 nicht geahnt hätten, dass zwei Generationen später ihre Enkelkinder in einem friedlichen Europa aufwachsen würden.</p> <p>Wir laden Euch herzlich zu einem historischen Bergwochenende mit Stadtbesichtigung ein, an dem wir Zeit für persönliche Geschichten haben und einen geselligen Austausch mit der Sektion Rovereto des italienischen Alpenvereins finden werden. Die Hütte Lancia liegt am Pasubio nahe der Schützengräben, sodass wir am Samstag einen Eindruck des Geschichtsmomentes und sicherlich eine schöne Bergnatur erleben werden und ein Stück des Friedensweges erwandern können. Am Sonntag besuchen wir das größte historische Kriegsmuseum Italiens mit einer umfassenden Sammlung zum Ersten Weltkrieg. Eine Friedensglocke auf dem Hügel von Miravalle wurde am 30. Oktober 1924 aus Kanonen der am Ersten Weltkrieg beteiligten Staaten in Trient gegossen und auch sie wollen wir uns ansehen.</p> <p>Es werden sich wohl drei Gruppen bilden. Eine Familiengruppe, eine Wandergruppe und eine Mountainbike-Gruppe.</p>		
Besonderes: Vorbesprechung am Mi., den 17. September beim Stammtisch		
Übernachtung: Sektionshütte Lancia, 1825m		
Anmeldung: Aus organisatorischen Gründen bitten wir euch, bei Interesse, um frühzeitige Anmeldung		
Start: Rovereto, 204m	Gebühr: 24	

12 Touren-Programm


Höhenmeter: 400Hm	Kondition: ❶❷❸❹❺	Technik: ❶❷❸❹❺
Max. Teilnehmer: 30	Sara Hoffmann-Cumani	

S-14-91	Fr, 3.10. bis So, 5.10.	Mountain-Bike
Mit dem Mountainbike auf den Wegen des 1. Weltkriegs		
Gebiet: Südtirol		
Parallel zu Saras Tour (S-14-77) suchen wir die Spuren des 1. Weltkriegs in den Bergen um Rovereto mit dem Mountain-Bike..		
Besonderes: Vorbesprechung am Mi., den 17. September beim Stammtisch		
Übernachtung: Sektionshütte Lancia, 1825m		
Anmeldung: Aus organisatorischen Gründen bitten wir euch, bei Interesse, um frühzeitige Anmeldung		
Start: Rovereto	Gebühr: -	
Höhenmeter: 1000Hm	Kondition: ❶❷❸❹❺	Technik: ❶❷❸❹❺
Max. Teilnehmer: 6	Daniela Krehl	

S-14-78	Sa, 4.10.	Bergtour
Heuberg		
Gebiet: Zahmer Kaiser		
Der Heuberg (1603 m) stellt das östliche Ende des Zahmen Kaisers dar. Ausgangspunkt (Durchholzer Rieder 740 m) und unterer Teil der Tour sind identisch mit denen der Pyramidenspitze. Etwas unterhalb der Winkelalm (1190 m) zweigt der Weg zum Heuberg nach Osten ab; danach im oberen Teil geht es weitaus gemächlicher durch lichte Waldgebiete und Bergwiesen. Am Gipfel sieht man sehr schön den ganzen Zahmen Kaiser vor sich. Für den Rückweg wählen wir die weiter östlich gelegene Route, die später Richtung NW umbiegt und uns direkt zum Parkplatz zurückbringt. Unterwegs gibt es keine Einkehrmöglichkeit, aber danach könnten wir z.B. wieder im Weinstadl in Kufstein einfallen.		
Anmeldung: beim Stammtisch Mi vor der Tour (8.10.2014)		
Start: Durchholzen, Parkplatz am Durchholzener Rieder	Gebühr: -	
Höhenmeter: 860Hm	Kondition: ❶❷❸❹❺	Technik: ❶❷❸❹❺
Max. Teilnehmer: 16	Eckehart Speth	

12 Touren-Programm

S-14-79	Do, 9.10.	Bergtour
Schellschlicht (2052m)		
Gebiet: Ammergauer Alpen		
Der Schellschlicht ist ein frei stehender Aussichtsberg in den südlichen Ammergauern. Er wird überschritten; rauf über Brandjoch, runter über Sunken.		
Anmeldung: 08.10.2014		
Start: Griesen (820m)		Gebühr: -
Höhenmeter: 1200Hm	Kondition: ❶❷❸❹❺	Technik: ❶❷❸❹❺
Max. Teilnehmer: 5	Henning Verbeek	

S-14-80	Do, 9.10.	Sportklettern
Familienausflug zum Sportklettern		
Details siehe Jugendprogramm		Umweltfreundliche Anreise

S-14-82	Sa, 11.10.	Wanderung
Trainsjoch 1707 m		
Gebiet: Östliches Mangfallgebirge		
"Ein Tag für mich" - Genusswanderung für Frauen. Eine Gelegenheit, gemeinsam einen Tag Kraft zu tanken für den Alltag, in der Natur, mit Freude an den Bergen und mit Spaß an der Bewegung.		
Übernachtung: Keine		
Anmeldung: Bis Montag, den 6. Oktober 2014		
Start: Garching		Gebühr: Keine
Höhenmeter: 760Hm	Kondition: ❶❷❸❹❺	Technik: ❶❷❸❹❺
Max. Teilnehmer: 16	Petra Rau	

S-14-81	Sa, 11.10.	Bergtour
Rabenkopf		
Gebiet: Jachenau		
Der Rabenkopf (1555 m) ist entweder von Jachenau oder von Kochel aus erreichbar. Wir wählen die reizvollere Route von Jachenau (790 m) über die Rappinschlucht durch ein		

12 Touren-Programm

<p>Bilderbuch-Panorama. Die Tour bietet aber als besonderes Schmankerl auf der Staffalalm ein Fresko von Franz Marc. Einkehr auf derselben Alm; nach der Tour vielleicht im "Café am Staffel" in Bäcker. Da wir schon Mitte Oktober haben und die Tour etwas länger ist, sollten wir zeitig aufstehen, um nicht in die Dunkelheit zu kommen. Sorry, liebe Langschläfer-Gazellen!</p>		
<p>Besonderes: Franz Marc auf der Staffalalm</p>		
<p>Anmeldung: beim Stammtisch am Mi vor der Tour (15.10.2014)</p>		
<p>Start: Jachenau</p>		<p>Gebühr: -</p>
<p>Höhenmeter: 750Hm</p>	<p>Kondition: ❶❷❸❹❺</p>	<p>Technik: ❶❷❸❹❺</p>
<p>Max. Teilnehmer: 16</p>	<p>Eckehart Speth</p>	

<p>S-14-83</p>	<p>Sa, 18.10.</p>	<p>Bergtour</p>
<p>Leonhardstein</p>		
<p>Gebiet: Mangfall</p>		
<p>Bevor der Henning mit der "Tour ins Graue" den Winter einläutet, wollen wir mit einer etwas kürzeren Exkursion auf den Leonhardstein (1452 m) den Herbst nochmal versuchen. Die beliebte Tour von Kreuth (780 m) aus führt zunächst auf bequemem Weg durch Wiesen und Wald. Danach geht es etwas steiler bergauf z.T. unter Einsatz sämtlicher Extremitäten. Nach der Tour Einkehr in Hennings Stammlokal "Göttfried" in Kreuth oder sonst auf der Rückfahrt nach Hause in der "Krottenthaler Alm".</p>		
<p>Anmeldung: beim Stammtisch am Mi vor der Tour (15.10.2014)</p>		
<p>Start: Kreuth, Parkplatz bei der Kirche</p>		<p>Gebühr: -</p>
<p>Höhenmeter: 670Hm</p>	<p>Kondition: ❶❷❸❹❺</p>	<p>Technik: ❶❷❸❹❺</p>
<p>Max. Teilnehmer: 16</p>	<p>Eckehart Speth</p>	


<p>S-14-89</p>	<p>Fr, 31.10. bis So, 2.11.</p>	<p>Sonstiges</p>
<p>Ehrenamtlichentreffen 2014</p>		
<p>Gebiet: Wartaweil am Ammersee</p>		
<p>Dieses Jahr halten wir das Ehrenamtlichentreffen etwas früher ab. Wir sind wieder im schönen Haus den BN in Wartaweil am Ammersee.</p>		
<p>Besonderes: Gesonderte Einladung an die Ehrenamtlichen folgt</p>		
<p>Übernachtung: Haus des Bund Naturschutz in Wartaweil</p>		
<p>Anmeldung: bei Daniela Krehl</p>		
<p>Start: Wartaweil am Ammersee</p>		<p>Gebühr: -</p>

12 Touren-Programm

Höhenmeter: 0Hm	Kondition: ①	Technik: ①
Max. Teilnehmer: 35	Daniela Krehl	

S-14-84	Sa, 8.11.	Wanderung
26. Tour ins Graue		
Gebiet: wird kurzfristig festgelegt		
Ja, wenn ma wüsst		
Besonderes: Vorbesprechung am Mi., den 5. November beim Stammtisch		
Anmeldung: 05.11.2014		
Start:		Gebühr: -
Höhenmeter: 900Hm	Kondition: ①②③④⑤	Technik: ①②③④⑤
Max. Teilnehmer:	Henning Verbeek	

S-14-85	Sa, 8.11.	Wanderung
Bayrische Voralpen		
Details siehe Familienprogramm		



S-14-86	Fr, 14.11.	Naturschutz und Umweltbildung
Treffen der Umweltgruppe		
Gebiet:		
Informationen zu aktuellen Aktionen und Naturschutzthemen in den Alpen und in Garching. Alle Sektionsmitglieder und interessierte Gäste sind herzlich eingeladen. Ein Schwerpunkt wird die Umsetzung der DAV-Klimastrategie in der Sektion Garching sein. 19.00 Uhr, Franz-Marc-Zimmer, Bürgerhaus Garching		
Start:		Gebühr: -
Höhenmeter: -	Kondition: ①	Technik: ①
Max. Teilnehmer:	Christof Thron	

12 Touren-Programm

Jugend-Touren

Das Jugendprogramm ist ein speziell auf die Bedürfnisse der jüngeren Vereinsmitglieder abgestimmtes Tourenprogramm und richtet sich an alle Personen bis zum 27. Lebensjahr. Veranstalter aller Touren ist die DAV Sektion Garching. Falls nicht anders angegeben, wendet



Euch bezüglich der Tourenanmeldung bitte direkt und frühzeitig an den jeweiligen Tourenführer.

Wir haben wieder über 20 Touren zusammengestellt. Ich bin mir sicher: Da ist für jeden was dabei. Wir setzen die Freitagstouren auch im Sommer fort. Art und Ziel der Freitagstour wird immer kurzfristig am Jungendstammtisch bestimmt.

Aber jetzt nichts wie den Kalender zur Hand genommen und Touren vormerken! Weitere Infos und Tourenberichte findest Du unter: <http://www.jdav-garching.de>

S-14-6	So, 4.5.	Sonstiges
Slacklines 5.0		
Gebiet: Garching		Umweltfreundliche Anreise
Natürlich findet auch in diesem Jahr ein Slacklinefest im Obstgarten statt. Wer Lust hat, kann mal wieder seine Balancekünste unter Beweis stellen. Aber wir freuen uns selbstverständlich auch über Neulinge, die sich zum ersten Mal auf das wackelige Band wagen. Wir treffen uns ab 15 Uhr im Obstgarten und beginnen mit ein paar Spielen. Im Anschluss wollen wir den Tag beim gemütlichen Grillen ausklingen lassen. Deshalb bring bitte neben Sportbekleidung und möglichst profillosen Schuhen auch Grillgut mit. Gerne dürft ihr auch Bälle und andere Spielsachen zum Spielen im Obstgarten mitbringen.		
Anmeldung: per Email bis 30.April		
Start: Obstgarten Garching		Gebühr: -
Höhenmeter: -	Kondition: ①	Technik: ①
Max. Teilnehmer:	Theresa Buberl	

S-14-7	Fr, 9.5.	Sportklettern
Freitagstouren		
Gebiet: je nach Vereinbarung und Lust der Teilnehmer		
Unsere Freitagstouren gehen ins nächste Semester. Nachdem die Freitags-Skitouren im Winter mangels Schnee fast zur Gänze ausfallen mussten und nur teilweise durch Eisklettern ersetzt wurden, hoffen wir auf einen warmen und regenarmen Sommer, damit wir im Sommerhalbjahr regelmäßig zum Freitags-Klettern gehen können. Das Ziel der Tour wird jeweils am Donnerstag während des Jungendstammtischs gemeinsam		

12 Touren-Programm

festgelegt. Interessenten sollten also zum Stammtisch kommen (20 Uhr an der Kletterhalle).

Am Freitag werden wir in Fahrgemeinschaften anreisen und einen lässigen Tag am Fels verbringen. Am Abend geht es zurück nach Garching.

Besonderes: Kletterschein Vorstieg und selbstständiges Klettern im Sportklettergarten

Anmeldung: jeweils Donnerstagabend am Jugendstammtisch

Start: Garching am Maibaum

Gebühr: -

Höhenmeter: -

Kondition: ①②③④⑤

Technik: ①②③④⑤

Max. Teilnehmer: 5

Benjamin Schreiber

S-14-9

Sa, 10.5. bis So, 11.5.

Alpinklettern

Roß- und Buchstein

Gebiet: Bayrische Voralpen

Die Wände des Ross und Buchstein- Doppelgipfels locken bereits früh im Jahr mit ihrer sonnigen Lage. Gemeinsam starten wir in Garching und verbringen das Wochenende auf der Tegernseer-Hütte unweit beider Gipfel. Diese Hütte ist der optimale Ausgangspunkt für alle Routen an der Südseite. Hierbei locken Routen mit Sportklettercharakter, genauso wie alpine Touren über viele Seillängen.

Besonderes: Voraussetzung: Selbstständiges Klettern in Mehrseillängenrouten mit Plaisircharakter

Anmeldung: per Email bis 1.Mai

Start: Garching am Maibaum

Gebühr: -

Höhenmeter: -

Kondition: ①

Technik: ①

Max. Teilnehmer: 6

Benjamin Schreiber

S-14-12

Fr, 16.5. bis So, 18.5.

Sportklettern

Klettern im nördlichen Schwarzwald

Gebiet: Nordschwarzwald

Wir fahren für ein Wochenende in den Nordschwarzwald und statten Hermann Hesses Geburtsort Calw einen Besuch ab. In nächster Umgebung finden sich mehrere kleine aber feine Klettergebiete im Buntsandstein. Sowohl Kentheim, als auch das Öländerle bieten Touren in allen Schwierigkeitsgraden. Am Interessantesten ist es aber im UIAA Bereich 6.

Besonderes: Kletterschein Vorstieg

Anmeldung: per Email bis 1. Mai

12 Touren-Programm

Start: Calw	Gebühr: -
Höhenmeter: -	Kondition: ❶❷❸❹❺ Technik: ❶❷❸❹❺
Max. Teilnehmer: 5	Benjamin Schreiber

S-14-19	Sa, 24.5.	Alpinklettern
Kampenwand Überschreitung		
Gebiet: Kampenwand im Chiemgau		
<p>Die Kampenwand ragt hoch über dem Chiemgau empor und ist schon von weither sichtbar. Wir starten am Samstag gemeinsam in Garching und werden versuchen, die gesamte Kampenwand von West nach Ost zu überschreiten. Die Kletterei bewegt sich meist im Bereich UIAA 3, jedoch sind auch Stellen bis UIAA 4+ zu meistern.</p> <p>Nach der Tour steigen wir ab und fahren nach Garching zurück.</p> <p>Diese Tour ist eine explizite Gemeinschaftstour, bei der nur Anfahrt und Heimfahrt organisiert werden. Alle Teilnehmer müssen den Anforderungen der Tour selbständig gewachsen sein und die Tour im Zweifel auch alleine durchführen können.</p>		
Besonderes: Gemeinschaftstour: Lediglich Organisation von An- und Abreise		
Anmeldung: bis 15. Mai per Email		
Start: Garching am Maibaum	Gebühr: -	
Höhenmeter: 1000Hm	Kondition: ❶❷❸❹❺ Technik: ❶❷❸❹❺	
Max. Teilnehmer: 4	Benjamin Schreiber	

S-14-18	Sa, 24.5. bis So, 25.5.	Bergtour
Krottenthaler Alm		
Gebiet: Mangfallgebirge	Umweltfreundliche Anreise	
<p>Übernachtung auf der Selbstversorgerhütte</p> <p>Am Samstag werden wir uns um 8 Uhr in Garching an der U-Bahn-Station treffen und uns von dort mit den Öffentlichen auf den Weg nach Bayrischzell machen. Vom Bahnhof aus werden wir unseren Aufstieg zur Krottenthaler Alm beginnen. Oben angekommen werden wir erst mal ordentlich Brotzeit machen und am Nachmittag einen der Gipfel in der Umgebung besteigen oder uns mit Spielen und Baden im Bach die Zeit vertreiben. Unser Abendessen müssen wir in der Selbstversorgerhütte zusammen zubereiten und danach werden wir sicher erschöpft in unsere Betten fallen.</p> <p>Am nächsten Morgen werden wir noch gemeinsam frühstücken und uns dann an den Abstieg und die Rückreise mit dem Zug machen.</p> <p>Vor der Tour werden wir uns noch einmal mit den Eltern treffen, um zu besprechen, was die</p>		

12 Touren-Programm

Kinder alles mitnehmen müssen. Termin wird kurzfristig bekannt gegeben.		
Besonderes: Teilnahme ab 8 Jahren		
Übernachtung: Krottenthaler Alm		
Anmeldung: Email an theresa.buberl@dav-garching.de bis spätestens 10.05.2014		
Start: Garching	Gebühr: 8	
Höhenmeter: 600Hm	Kondition: ❶❷❸❹❺	Technik: ❶❷❸❹❺
Max. Teilnehmer: 6	Theresa Buberl	

S-14-17	Sa, 24.5. bis So, 25.5.	Wanderung
Abenteuer Winterraum		
Gebiet: Garching		
Winterraumabenteuer in einer DAV-Hütte für Jugendliche ab 12 Jahren, Ziel je nach Schneelage offen		
Anmeldung: per Email an Tourenführer Claus Frommel		
Start: Garching Dreifachturnhalle	Gebühr: -	
Höhenmeter: -	Kondition: ❶❷❸❹❺	Technik: ❶❷❸❹❺
Max. Teilnehmer: 8	Claus Frommel	

S-14-26	Do, 29.5. bis So, 1.6.	Sportklettern
Sportklettern im nördlichen Frankenjura		
Gebiet: Nördlicher Frankenjura		
Es geht ins nördliche Frankenjura. Hier haben wir unzählige Felsen in nächster Nähe beisammen und können uns nach Herzenslust austoben und in Sommerform bringen. Wir übernachten auf einem Campingplatz im Gebiet (Zur guten Einkehr) und werden uns dort selbst versorgen.		
Besonderes: Kletterschein Vorstieg; Selbständiges Klettern im Sportklettergarten		
Übernachtung: Campingplatz "Zur guten Einkehr"		
Anmeldung: bis 16. Mai per Email		
Start: Garching am Maibaum	Gebühr: 32	
Höhenmeter: -	Kondition: ❶❷❸❹❺	Technik: ❶❷❸❹❺
Max. Teilnehmer: 8	Benjamin Schreiber	

12 Touren-Programm

S-14-28	Fr, 6.6. bis Di, 10.6.	Sportklettern
Klettern am Lago Maggiore		
Gebiet: Lago Maggiore		
Über Pfingsten starten wir gemeinsam in den Süden. Am Lago Maggiore finden wir alles, was zu einem guten Kurzurlaub gehört, Sportklettergärten direkt im Tal, Mehrseillängentouren und das obligatorische Eis am See.		
Wir starten bereits Freitag in der Früh, um noch gemeinsam zum Klettern zu kommen. Übernachtet wird auf einem Campingplatz am See, wo wir uns auch selbst verköstigen. Wer bei einer der letzten Ausfahrten dabei war weiß, dass hier niemand hungrig bleiben wird.		
Voraussetzung ist der Kletterschein Vorstieg oder die positive Einschätzung eines Leiters.		
Besonderes: Kletterschein Vorstieg		
Übernachtung: Campingplatz		
Anmeldung: Bis 15. Mai unter: Benjamin.Schreiber@dav-garching.de		
Start: Garching am Maibaum		Gebühr: 40 €
Höhenmeter: -	Kondition: ❶❷❸❹❺	Technik: ❶❷❸❹❺
Max. Teilnehmer: 10	Carolin Weisbart	

S-14-88	Fr, 13.6. bis So, 15.6.	Bergtour
Biwaktour am Spitzingsee		
Gebiet: Spitzingsee		
Wir werden freitags in Fahrgemeinschaften Richtung Spitzingsee aufbrechen und zu unserem ersten Biwakplatz aufsteigen. Dort errichten wir unser Nachtlager und kochen gemeinsam unser Abendessen. Nach dem Frühstück werden wir dann weiterziehen und tagsüber den einen oder anderen Gipfel erklimmen. Am Abend werden wir dann erneut biwakieren und dann nach einer weiteren Nacht im Freien sonntagnachmittags zu den Autos zurückkehren.		
Besonderes: Teilnahme ab 14 Jahren		
Übernachtung: Biwak		
Anmeldung: Bis 01.06. per E-Mail an daniel.eiringhaus@dav-garching.de		
Start: Maibaumplatz, Garching		Gebühr: -
Höhenmeter: 600Hm	Kondition: ❶❷❸❹❺	Technik: ❶❷❸❹❺
Max. Teilnehmer: 6	Daniel Eiringhaus	

S-14-32	Sa, 14.6. bis So, 15.6.	Alpinklettern
Ruchenköpfe		
Gebiet: Spitzingsee		
<p>Wir verbringen Samstag und Sonntag gemeinsam im Spitzingseegebiet und statten den Ruchenköpfen einen Besuch ab. Dort werden wir gemeinsam Klettern und auch die Nacht verbringen. Ob das im Biwak oder im nahegelegenen Rotwandhaus geschieht, werden wir gemeinsam ausmachen.</p> <p>Die Ruchenköpfe bieten feinsten Kalk und neben Sportklettertouren auch einige Mehrseillängen. Um so richtig Spaß zu haben, solltet ihr eine UIAA 6 sicher vorsteigen können.</p>		
Besonderes: Kletterschein Vorstieg; Selbständiges Klettern auch in Mehrseillängen		
Übernachtung: Rotwandhaus oder Biwak		
Anmeldung: bis 1. Juni per Email		
Start: Garching am Maibaum		Gebühr: -
Höhenmeter: 700Hm	Kondition: ❶❷❸❹❺	Technik: ❶❷❸❹❺
Max. Teilnehmer: 6	Benjamin Schreiber	

S-14-33	Do, 19.6. bis So, 22.6.	Alpinklettern
Alpinklettern im Tannheimer Tal		
Gebiet: Allgäu		
<p>Wir nutzen den unfreien Donnerstag und verbringen ein verlängertes Wochenende gemeinsam in den Tannheimern. Hier locken nicht nur Gimpel und Rotflüh mit langen alpinen Klettertouren. Auch kürzere Mehrseillängentouren in niedrigeren Schwierigkeitsgraden sind zu finden (ab UIAA 5). Gemeinsame Anfahrt aus Garching in Fahrgemeinschaften.</p>		
Besonderes: Voraussetzung: Selbständiges Klettern von plausiermäßigen Mehrseillängentouren im Grad UIAA 5 - 6		
Übernachtung: Tannheimer Hütte (DAV Kempten)		
Anmeldung: Bis 19. Mai unter: Benjamin.Schreiber@dav-garching.de		
Start: Garching am Maibaum		Gebühr: 32 €
Höhenmeter: 600Hm	Kondition: ❶❷❸❹❺	Technik: ❶❷❸❹❺
Max. Teilnehmer: 6	Benjamin Schreiber	

12 Touren-Programm

S-14-38	Sa, 28.6. bis So, 29.6.	Sportklettern
Trad-Klettern leicht gemacht		
Gebiet: Brauneck		
<p>Es geht gemeinsam ans Brauneck, um dort den Umgang mit mobilen Sicherungsmitteln zu üben. Wir werden uns langsam an die Absicherung mit Friends, Keilen und was es sonst noch so gibt herantasten und im Toprope unsere ersten Versuche wagen. Es ist von Vorteil, wenn ihr bereits etwas Erfahrung mit mobilen Sicherungen mitbringt, jedoch ist dies nicht unbedingt notwendig. Selbständig im Klettergarten müsst ihr aber auf jeden Fall sicher unterwegs sein, denn wir wollen uns ganz auf die Sicherungen konzentrieren und nicht bei null anfangen müssen. Im Zweifelsfall fragt lieber kurz nach.</p> <p>Übernachten werden wir auf der Stie-Alm und am Sonntag nochmals unsere Sicherungstechnik optimieren oder aber auch etwas mehr selbst klettern.</p> <p>Für die Tour ist es unbedingt nötig, dass ihr mobile Sicherungsmittel (Friends, Keile, Tricams, Hexcentrics, Schlingen etc.) selbst mitbringt. Teilweise können diese in unserer Sektionsausleihe kostengünstig ausgeliehen werden.</p>		
Besonderes: Kletterschein Vorstieg und selbständiges Klettern im Klettergarten		
Übernachtung: Stie-Alm am Brauneck		
Anmeldung: bis 10. Juni per Email		
Start: Garching am Maibaum		Gebühr: -
Höhenmeter: 800Hm	Kondition: ❶❷❸❹❺	Technik: ❶❷❸❹❺
Max. Teilnehmer: 8	Benjamin Schreiber	

S-14-41	Fr, 4.7. bis So, 6.7.	Mountain-Bike & -Hike
Zugspitze (2962m): by-fair-means		
Gebiet: Wetterstein		Umweltfreundliche Anreise
<p>Von Garching auf die Zugspitze, das stand schon lange auf dem Programm, am besten noch aus eigener Kraft und ohne das Auto in Gang zu setzen. By-Fair-Means oder mit ehrlichen Mitteln heißt es also für uns, wenn wir in Garching mit dem Fahrrad starten und am ersten Tag nach Garmisch fahren. Wir steigen am selben Tag noch ins Höllental, wo wir uns ein Biwak einrichten und die Nacht verbringen. Von hier geht es am zweiten Tag auf den Gipfel des höchsten deutschen Berges. Der Weg ist abwechslungsreich und bietet sowohl (noch) einen kleinen Gletscher als auch einen Klettersteig. Der Abstieg vom Gipfel wird dann gemeinsam entschieden. Es besteht die Möglichkeit, die Familientour auf der Wiener-Neustädter-Hütte zu treffen, aber auch die Tour an der Seilbahnstation am Gipfel zu beenden.</p>		
Besonderes: ab 16 Jahren		

12 Touren-Programm

Übernachtung: Biwak & evtl. AV-Hütte		
Anmeldung: Bis 15. Juni per Email		
Start: Garching am Maibaum		Gebühr: -
Höhenmeter: 2300Hm	Kondition: ❶❷❸❹❺	Technik: ❶❷❸❹❺
Max. Teilnehmer: 5	Benjamin Schreiber	

S-14-45	So, 6.7.	Wanderung
Geocachen am Rohnberg		
Gebiet: Schliersee		Umweltfreundliche Anreise
Wir werden zunächst gemeinsam mit dem Zug zum Schliersee fahren und dann gemütlich den Rohnberg besteigen. Während des Abstiegs machen wir uns dann auf eine spannende GPS-Schatzsuche. Nachdem wir das Versteck gefunden und uns in dem zu ewigem Ruhm gereichenden Cache-Logbuch verewigt haben, können wir uns in Schliersee noch ein wohlverdientes Eis gönnen und mit der BOB zurückfahren.		
Anmeldung: bis 29.6. per E-Mail		
Start: Schliersee		Gebühr: -
Höhenmeter: 450Hm	Kondition: ❶❷❸❹❺	Technik: ❶❷❸❹❺
Max. Teilnehmer: 7	Gregor Sturm	

S-14-52	Fr, 25.7. bis Mo, 28.7.	Hochtour
Hochtourtage in den Öztaler Alpen		
Gebiet: Öztaler Alpen		
Am Freitag fahren wir von Garching nach Vent im hinteren Ötztal. Von dort steigen wir in knapp 3 Stunden zur Martin-Busch-Hütte auf, welche unsere Unterkunft für die nächsten Tage sein wird. Geplant, aber nicht in Stein gemeißelt ist:		
Samstag: Hintere Schwärze (3624m); 1123 Höhenmeter; PD ; Gletscher bis 30 Grad		
Sonntag: Similaun (3606m); 1105 Höhenmeter; PD-; Gletscher bis 30 Grad		
Montag: Fineilspitze (3514m); 1013 Höhenmeter; PD; Im Fels bis I und Eis bis max. 40 Grad		
Abstieg und Heimfahrt nach Garching.		
Eventuell findet sich untermtags noch die Gelegenheit, Seil- und Steigtechnik zu verbessern.		
Besonderes: Sicheres Gehen mit Steigeisen		

12 Touren-Programm

Übernachtung: AV Hütten		
Anmeldung: Bis 1. Juni 2014 unter: Benjamin.Schreiber@dav-garching.de		
Start: Garching am Maibaum		Gebühr: 32 €
Höhenmeter: -	Kondition: ❶❷❸❹❺	Technik: ❶❷❸❹❺
Max. Teilnehmer: 8	Benjamin Schreiber	

S-14-56	Mi, 30.7. bis Fr, 1.8.	Bergtour
Bergfreizeit für Mädels		
Gebiet: Lechtaler Alpen		
Als feste Gruppe wollen wir wieder unterwegs sein (Mädchen um die 14 Jahre alt), aber offen für Zuwachs.		
Wir gehen auf abenteuerlichen und einfachen Pfaden in den Bergen und suchen die Erfahrung mit uns und der Natur.		
Spielerisch entdecken wir die Gebirgswelt der Alpen und uns auf unserer Bergfreizeit. Dabei sind wir bei schönem Wetter den ganzen Tag draußen unterwegs und haben viel Spaß.		
Anmeldung: per Email an Tourenführer		
Start:		Gebühr: -
Höhenmeter: -	Kondition: ❶❷❸❹❺	Technik: ❶❷❸❹❺
Max. Teilnehmer: 8	Claus Frommel	

S-14-57	Fr, 1.8. bis Mo, 4.8.	Bergtour
Hüttentour am Allgäuer Hauptkamm		
Gebiet: Allgäu		Umweltfreundliche Anreise
Am Freitag werden wir mit dem Zug nach Oberstdorf fahren und gemütlich zur Rappenseehütte aufsteigen, so dass wir am nächsten Tag gleich auf dem Heilbronner Höhenweg durchstarten können. Dabei bewegen wir uns permanent über 2400m und genießen von den Gipfeln des Hohen Lichts und der Mädelegabel atemberaubende Ausblicke auf die Allgäuer und Lechtaler Alpen. Die zweite Übernachtung wird in der Kemptner Hütte stattfinden, sodass wir es am Sonntag, weiter dem Höhenweg folgend, bis ans Prinz-Luitpold-Haus schaffen. Am Montag haben wir dann noch die Möglichkeit, je nach Lust, Kondition und Wetter, den Hochvogel zu erklimmen, oder gleich ins Giebelhaus abzusteigen. Von dort gelangen wir mit dem Bus über Hindelang zum Sonthofner Bahnhof.		
Besonderes: Teilnahme ab 16 Jahren		
Übernachtung: Rappenseehütte/Kemptner Hütte/Prinz-Luitpold-Haus		

12 Touren-Programm

Anmeldung: bis 01.06. per E-Mail		
Start: Oberstdorf		Gebühr: -
Höhenmeter: 6000Hm	Kondition: ❶❷❸❹❺	Technik: ❶❷❸❹❺
Max. Teilnehmer: 6	Gregor Sturm	

S-14-67	Fr, 15.8. bis Mo, 18.8.	Sportklettern
Kochel		
Gebiet: Kochel		
Es geht für ein verlängertes Wochenende an den Kochelsee. Dort werden wir viel Klettern, erste Versuche beim Deep Water Soloing sammeln, Baden und einfach viel Spaß am See haben.		
Übernachtung: Campingplatz		
Anmeldung: E-Mail		
Start: Garching		Gebühr: -
Höhenmeter: -	Kondition: ❶	Technik: ❶
Max. Teilnehmer: 10	Moritz Neumann	

S-14-72	Fr, 12.9. bis Sa, 13.9.	Wanderung
Seewaldhütte - Hochplatte		
Gebiet: Achensee Vorkarwendel		
Mal ohne Eltern unterwegs mit Übernachtung auf einer Selbstversorgerhütte. Wir steigen über Pfade hinauf zu unserem Tourenziel, einer netten Selbstversorgerhütte unterhalb der Hochplatte, Ausgangspunkt am Achensee. Abends kochen wir uns Nudeln und können noch mit der Hochplatte einen netten Gipfel erklimmen und über einen Rundweg am nächsten Tag runter zum Achensee. Ideal für Kinder von 8-12 Jahren, die bereits erste Wandererfahrungen hinter sich haben.		
Anmeldung: per Email beim Tourenführer		
Start:		Gebühr: -
Höhenmeter: -	Kondition: ❶❷❸❹❺	Technik: ❶❷❸❹❺
Max. Teilnehmer: 10	Steffi Gönnerwein	

S-14-76	So, 28.9.	Klettersteig
Klettersteig in den Bayerischen Voralpen		

12 Touren-Programm

Gebiet: Bayerische Voralpen		Umweltfreundliche Anreise
<p>An diesem Tag wollen wir einen Klettersteig in den bayerischen Voralpen unsicher machen. Erfahrungen im Klettersteiggehen sind nicht erforderlich, aber von Vorteil. Schwindelfreiheit und Trittsicherheit sind Voraussetzung für die Teilnahme. Teilnehmen können Jugendliche ab 14 Jahren.</p>		
Besonderes: ab 14 Jahren		
Anmeldung: corinna.gosselke@dav-garching.de		
Start: Garching		Gebühr: -
Höhenmeter: -	Kondition: ❶❷❸❹❺	Technik: ❶❷❸❹❺
Max. Teilnehmer: 3	Corinna Gosselke	

S-14-80	Do, 9.10.	Sportklettern
Familienausflug zum Sportklettern		
Gebiet: Bayerische Voralpen oder Südliche Frankenjura		Umweltfreundliche Anreise
<p>An diesem Tag wollen wir noch einmal die letzten warmen Tage nutzen um Hand an echtem Fels anzulegen. Eingeladen sind Kinder ab 10 Jahren mit ihren Eltern. Jugendliche ab 14 Jahren können gerne alleine mitfahren. Voraussetzung ist sicheres Vorstiegssichern und Klettern. Die Anreise erfolgt aus Garching in Fahrgemeinschaften.</p>		
Besonderes: ab 10 Jahren mit Eltern, sonst ab 14.		
Anmeldung: per email		
Start: Garching am Maibaum		Gebühr: -
Höhenmeter: -	Kondition: ❶❷❸❹❺	Technik: ❶❷❸❹❺
Max. Teilnehmer: 6	Corinna Gosselke	

Familien-Touren

Wir erleben und entdecken gemeinsam mit den Kindern die Natur. Unser Angebot erstreckt sich von einfachen Babytouren bis zu abenteuerreichen Jugendfahrten. Bei jedem Wetter und zu jeder Jahreszeit haben wir viel Spaß in der Gruppe.

Es warten auf Euch Themenwanderungen, Radlausflüge, Geocaching und Übernachtungen auf Hütten oder im Zelt.

Unsere Schwerpunkte als Leiterinnen und Leiter von Familiengruppen sind:

- Christine: Baby- und Kleinkinderwanderungen
- Sara: Naturaktionen in Garching und leichtes Kinderbergsteigen
- Petra: Kinderbergsteigen
- Daniela: Geocaching, Klettersteig, Radtouren, Sonnwendfeuer, Silvesterskifahren
- Claus: Kinder- und Jugendbergsteigen



Wir freuen uns über Eure Teilnahme und über neue Interessenten: familiengruppe@dav-garching.de oder abonniert auf unserer Website den Newsletter „Familiengruppe“.

S-14-5	Do, 1.5.	Klettersteig
Tegelbergsteig		
Gebiet: Ammergauer Alpen		
Auf den Tegelberg nahe dem Märchenschloss Neuschwanstein führt ein sehr schöner Klettersteig. Der Zustieg ist moderat (1h) und als Klettersteig-Lehrpfad ausgebaut. Der Klettersteig selbst hat Stellen bis C ist aber meist als B/C und B gekennzeichnet.		
Anmeldung: bei Daniela Krehl		
Start: Talstation der Tegelbergbahn		Gebühr: -
Höhenmeter: 750Hm	Kondition: ❶❷❸❹❺	Technik: ❶❷❸❹❺
Max. Teilnehmer: 8	Daniela Krehl	

S-14-16	So, 18.5.	Wanderung
Seebergkopf, 1538 m		
Gebiet: Mangfallgebirge		Umweltfreundliche Anreise
Wanderung für Familien mit Kindern ab 6 Jahren, die schon erste Wandererfahrungen		

12 Touren-Programm

mitbringen. Mit der BOB fahren wir bis Bayrischzell und sind dann den ganzen Tag zu Fuß unterwegs. Auf der Wanderung gibt es keine Einkehrmöglichkeit, dafür eine gemeinsame Brotzeit im Freien.		
Übernachtung: Keine		
Anmeldung: Bis Montag, den 12. Mai 2014		
Start: Garching am Maibaum		Gebühr: Keine
Höhenmeter: 750Hm	Kondition: ❶❷❸❹❺	Technik: ❶❷❸❹❺
Max. Teilnehmer: 16	Petra Rau	

S-14-22	Do, 29.5.	Wanderung
Familienwandertag		
Gebiet: sonnige Südseite, je nach Schneelage		
Wir suchen uns eine sonnige und spannende Tour auf kleinen Wegen, ca. 1 h Fahrtzeit ab Garching mit dem Auto,		
Ziel wird je nach Schneelage kurzfristig entschieden ähnlich der Vorjahrestour Wildbarren		
Besonderes: kleine Pfade, unbekannter Gipfel		
Anmeldung: per Email an Tourenführer		
Start:		Gebühr: -
Höhenmeter: -	Kondition: ❶❷❸❹❺	Technik: ❶❷❸❹❺
Max. Teilnehmer: 20	Claus Frommel	

S-14-90	Sa, 31.5.	Sonstiges
Klettergarten Jetzendorf		
Gebiet: Jetzendorf		
Familienausflug zum Klettergarten in Jetzendorf. Morgens bei Einlass sind wir in Jetzendorf und verbringen 2-3 h auf den ausgewiesenen Routen im Waldklettergarten. Danach sitzen wir noch bei einem gemeinsamen Picknick zusammen und fahren gegen Mittag wieder zurück.		
Anmeldung: bei Claus Frommel		
Start: Garching Maibaum		Gebühr: -
Höhenmeter: -	Kondition: ❶❷❸❹❺	Technik: ❶❷❸❹❺
Max. Teilnehmer: 20	Claus Frommel	

12 Touren-Programm

S-14-39	Sa, 28.6. bis So, 29.6.	Wanderung
Herz Jesu Fest auf der Raazalpe		
Gebiet: Lechtaler Alpen		
Wir steigen von Berwang auf die Raazalpe (1740 m) auf und verbringen dort im Lager die Nacht. Von einem nahegelegenen Hügel aus können wir bei klarer Nacht die wunderschönen Feuerornamente bewundern, die auf den umliegenden Bergen zum Herz Jesu Fest angezündet werden.		
Übernachtung: Raazalpe (http://www.raazalpe.com/)		
Anmeldung: bei Daniela Krehl		
Start: Rinnen		Gebühr: -
Höhenmeter: 500Hm	Kondition: ❶❷❸❹❺	Technik: ❶❷❸❹❺
Max. Teilnehmer:	Daniela Krehl	

S-14-42	Sa, 5.7. bis So, 6.7.	Bergtour
Zugspitze		
Gebiet: Wettersteingebirge		
Auf den höchsten Berg Deutschlands gemütlich auf 2 Tage über den kürzesten Anstieg über den sogenannten Stöpselziehersteig.		
Eltern (Elternteile) mit Kindern ab 10 Jahren sind herzlich willkommen auf diesem Abenteuer.		
Am 1. Tag ersteigen wir auf steilen Pfaden die ca. 1.000 Höhenmeter hinauf zur Wiener-Neustädter-Hütte, eine urige alte Hütte direkt unter der Ehrwalder Seilbahn. Von dort geht es am nächsten Tag zuerst über drahtseilgesicherte Stellen, den sogenannten Stöpselzieher hinauf gen Zugspitzblatt, später wieder auf kleinen steilen Pfaden bis zum Gipfel. Hinunter geht es gemütlich mit der Gondel zum Ausgangspunkt Ehrwald oder Eibsee.		
Anmeldung: per Email an Tourenführer Claus Frommel		
Start: Ehrwald oder Eibsee		Gebühr: -
Höhenmeter: -	Kondition: ❶❷❸❹❺	Technik: ❶❷❸❹❺
Max. Teilnehmer: 8	Daniela Krehl	

S-14-60	Fr, 8.8. bis Di, 12.8.	Wanderung
Val Müstair		
Gebiet: Engadin		
Familienfreizeit im Chasa Ramoschin, SV-Haus mit Auto erreichbar im wunderschönen		

12 Touren-Programm

einsamen Val Müstair an Dreiländereck A/CH/I. Abwechslungsreiche Wandertouren für die ganze Familie zwischen Ofenpass und Stilsferjoch nahe dem Schweizer Nationalpark. Übernachtung pro Person 14 Euro (Kinder 7,50 Euro) + Nebenkosten nach Abrechnung. Anreise in Fahrgemeinschaften.

Wir haben das wunderschöne SV-Haus für uns alleine. Vorbesprechung am 23.7.2014 am Stammtisch (20 Uhr)

Besonderes: Familienfreizeit für alle

Anmeldung: bei Claus Frommel bis 15.6.

Start:	Gebühr: -	
Höhenmeter: -	Kondition: ❶❷❸❹❺	Technik: ❶❷❸❹❺
Max. Teilnehmer: 30	Claus Frommel	

S-14-85	Sa, 8.11.	Wanderung
Bayrische Voralpen		
Gebiet: Bayerische Voralpen		
Tour ins Graue für Familien Dahin oder dorthin? Lasst Euch zum Abschluss des Sommerprogramms überraschen.		
Übernachtung: Keine		
Anmeldung: Bis Montag, den 3. November 2014		
Start: Garching	Gebühr: Keine	
Höhenmeter: 500Hm	Kondition: ❶❷❸❹❺	Technik: ❶❷❸❹❺
Max. Teilnehmer: 20	Petra Rau	

Resis Touren

Es werden meist leichte Wanderungen mit weniger als 500 Höhenmetern und Gehzeiten von ca. 3 bis 4 Stunden sein. Eine gemütliche Einkehr ist auf jeden Fall unterwegs oder am Schluss garantiert. Die Anreise erfolgt mit öffentlichen Verkehrsmitteln oder mit einem Kleinbus von STATTAUTO. Alle Angebote sind daher umweltfreundlich. Die Anmeldung erfolgt telefonisch bei Resi Gehrler oder mittwochs am Stammtisch.

Termin	Termin
Donnerstag, 22.5.2014	Donnerstag, 14.8.2014
Samstag, 24.5.2014	Donnerstag, 4.9.2014

Termin	Termin
Donnerstag, 5.6.2014	Samstag, 6.9.2014
Samstag, 14.6.2014	Donnerstag, 18.9.2014
Freitag, 20.6.2014	Samstag, 27.9.2014
Donnerstag, 17.7.2014	Donnerstag, 9.10.2014
Donnerstag, 31.7.2014	Samstag, 25.10.2014
Samstag, 9.8.2014	Donnerstag, 30.10.2014

13. Klettern

Kletterhalle in der Dreifachturnhalle in Garching

Tag	Uhrzeit	Gruppe	Ansprechpartner
Montag	17-19	Kinderklettern I, 8 bis 12 Jahre	Caroline Weisbart
	20-22	Freies Klettern	Stefanie Gönnerwein
Dienstag	16-18	Kinderklettern II, 8 bis 12 Jahre	Theresa Buberl und Jennifer Wieprecht
	18-20	Junioren, 15 bis 20 Jahre	Daniel Eiringhaus, Moritz Neumann
	20-22	Erwachsenengruppe (1./3./5. im Monat)	Andreas Cierpka
Mittwoch	18-20	Jugendklettern, 12 - 16 Jahre	Corinna Gosselke,
Donnerstag	17-18	Kinderbouldern, 6 - 8 Jahre	Stefanie Gönnerwein und Justin Späth
	18-20	Jungmannschaft, 20 - 25 Jahre	Benjamin Schreiber
	20-22	Freies Klettern	Viktor Eckel
Freitag	17-20	Anfängerkletterkurs	Doris Weisbart
	20-22	Freies Klettern	Fam. Wieprecht

Klettergruppe

Am 1., 3. und 5. Dienstag eines Monats klettern wir in Garching, während wir am 2. und 4. Dienstag uns entweder in Garching verabreden, um Fahrgemeinschaften zu bilden, oder direkt in einer Kletterhalle der Umgebung, um gemeinsam zu trainieren.

Treffpunkt: Garching am Maibaum

14 Regelmäßige Veranstaltungen

Zeit: 20:00 Uhr in Garching, 20:45 Uhr Kletterhalle der Umgebung.

Betreuer: Andreas Cierpka

Familienklettern in Thalkirchen

Samstagsklettern, Kinder- und Jugendklettern

Jeden Samstag um 10:00 Uhr fahren wir in die Kletterhalle Thalkirchen, wo jeder Teilnehmer vergünstigten Eintritt zu 5,00 Euro erhält.

Anmeldung jeweils bis Donnerstagabend an jdav-garching@web.de.

Teilnehmer: Jugendliche ab 14 Jahren und Familien.

Treffpunkt: Kletterzentrum München/Thalkirchen oder nach Bekanntgabe.

Uhrzeit: von 10:00 bis 13:00 Uhr während der Schulzeit.

Betreuer: Peter Unterrainer, Carolin Weisbart, Doris Weisbart, Fabian Werner, Benjamin Schreiber.

14.Regelmäßige Veranstaltungen

Laufgruppe

Während der Sommermonate biete ich ein Lauftraining an.

Tag und Uhrzeit: Freitags von 18:30 bis 20:00 Uhr

Treffpunkt: Dreifachturnhalle in Garching in der Schleißheimer Straße.

Wir starten am Dienstag den 1.April um 19:00 vor dem Werner-Heisenberg-Gymnasium, auch bei Nieselwetter. Es gibt einen Emailverteiler, über den kurzfristige Änderungen bekanntgegeben werden. (Mail an Evelyn.Flesch@dav-garching.de). Streckenlänge zwischen 5-10 km. Abhängig von Tagesform und Motivation. Danach noch Stabiübungen oder ähnliches an einem Spielplatz der Wahl.

Evelyn Flesch

Nordic Walking

Effektives Ganzkörpertraining für Ausdauer, Kräftigung, Fitness und gute Laune jeden Alters! Ab April bieten wir einen wöchentlichen Nordic Walking Treff unter Anleitung der Grundtechnik an. Die Route führt uns ins grüne Umland von Garching, entlang der Isar oder in Richtung Garchinger See.

Tag und Uhrzeit: Dienstags ab 19:00 Uhr

Treffpunkt: Parkplatz vor dem Werner-Heisenberg-Gymnasium

Andrea Kölb

Deep Workout

Ab 8. Mai biete ich für alle Mitglieder von 19-20 Uhr in der Turnhalle der Garchingener Grundschule West einen Fitness-Kurs an.

Daniela Krehl

**15. Tourenberichte*****Ehrenamtlichentreffen in Wartaweil (29. und 30. November 2013)***

Das Ehrenamtlichentreffen 2013 stand unter dem Motto:



Anhand der folgenden Fragen blickten wir einerseits auf DAV-Jahr 2013 zurück andererseits warfen wir einen Blick auf das DAV-Jahr 2014

- 1 Welcher Moment oder welches Ereignis in 2013 ist dir in Verbindung mit der Sektion am schönsten/besten in Erinnerung geblieben und warum?
- 2 Was möchtest du mit der Sektion in 2014 erleben und wie möchtest du dazu beitragen?
- 3 Was muss die Sektion in 2014 verändern oder verbessern?

Dabei kristallisierten sich die folgenden Themen heraus, die in Arbeitsgruppen weiter ausgestaltet wurden:

- Sektionsausflug
- Straßenfest/ Festumzug
- Tourenleiter-Wochenende
- Geschäftsordnung



Die Arbeitsgruppe **Sektionsausflug** hat die Rahmenbedingungen für die Durchführung eines Sektionsausflugs zusammengestellt und die Kriterien festgelegt, die an das Tourengebiet gestellt werden, in dem ein Sektionsausflug stattfinden kann.

15 Tourenberichte

Mit dem **Straßenfest** und **Festumzug** beschäftigte sich eine zweite Arbeitsgruppe. Es wurden viele Ideen für unseren Beitrag zum Festumzug und zur Gestaltung unseres Auftritts auf dem Straßenfest zusammengetragen.



Um die Vernetzung der Tourenführer untereinander zu fördern, wurde beschlossen, ein **Tourenführer-Wochenende** durchzuführen, bei dem sich die Tourenführer zu verschiedenen Themen der Tourenführung austauschen können.

Die Sektion lebt von ehrenamtlichem Engagement in verschiedenen Ämtern. Uns fehlte jedoch eine Übersicht über die verschiedenen Ämter mit einer Beschreibung der Aufgaben, die mit dem jeweiligen Amt verbunden sind. Auf dem Ehrenamtlichentreffen wurde der Grundstein für die **Aufgabenübersicht** in Kapitel 8 gelegt.

Unter folgendem Link könnt ihr euch selbst einen Eindruck vom Ehrenamtlichentreffen 2013 machen.

http://www.youtube.com/watch?v=McB4L_5DaiI



Pistenski in Hintertux (21. – 22. Dezember 2013)

Regen in München oder Schnee in Hintertux? Da fällt einem die Wahl doch leicht! Auch dieses Jahr ist mal wieder eine super Gruppe zum Ski fahren zusammen gekommen. Mit dabei waren unsere Leiter Johannes und Justin, die Snowboarder Chris und Lukas, Daniel und wir beide, Nadine und Jenni. Kaum zu fassen, doch die Uhrzeit 5:45 Uhr existiert wirklich! Und das auch noch am Wochenende! Denn da hieß es Abfahrt für alle von Garching aus. Die Autofahrt nutzten wir dann ausgiebig aus um unseren Schlaf nachzuholen. Dick eingepackt und fit für die Piste stiegen wir in die Gondel. Mit der ging's immer höher und höher und damit stieg auch das Niveau der Witze an. Vor der ersten Abfahrt, für manche die erste in der Saison, wurden sich unsere Leiter mal wieder

ihrer Pflichten bewusst. Das hieß: Für uns Skigymnastik und für Umstehende super Unterhaltung. Gleich nachdem der Startschuss fiel, war die Fahrt auch schon zu Ende.

Einen Teilnehmer, anzumerken nicht die Jüngsten, zerlegte es nach den ersten 3 Metern. Jedoch konnten alle erleichtert aufatmen, als sich herausstellte, dass es nur an einer speziellen Bindung der Skier lag. Das Wetter war super und die Pisten nicht viel befahren. Wir Skifahrer bekamen von den Leitern super Feedback und Training, um unsere Technik zu verbessern, während die



Snowboarder es gleich auf Stunts anlegten. Sehr souverän und ruhig meisterte Lukas die Abfahrten. Chris, unser „Snowboard-Pro“, hielt nach jeder Schanze Ausschau. Ganz spektakulär, bei uns hieß es nicht „Daniel Düsentrieb“, sondern „Justin Düsentrieb“! Jedes Mal, als er voraus fuhr, war es für uns eine große Herausforderung, ihm hinterher zu kommen. Johannes, top organisiert und strukturiert, hatte sich für die Mittagspause professionell vorbereitet. Da packte er seine XXL-Brotzeit aus und hätte im Notfall auch die gesamte Gruppe ernähren können. Letztendlich gab es noch uns und Lukas, die den Altersdurchschnitt wieder ins Lot brachten. Nachdem alle ausgepowert waren, war die Freude auf das Essen im Gasthäusl groß. Spätestens nach der Chilli-Pizza war so manchen mehr als nur wohlig warm. Abends stießen dann noch Regine, Andi und Regines Bruder dazu. Müde und satt, und nach einer Runde „Phase 10“ fielen alle ins Bett.

Am nächsten Tag war das Wetter zwar nicht so optimal, doch der Spaß ließ sich nicht aufhalten. Auch trotz Eisplatten blieben alle unverletzt und meisterten diese, wenn auch nicht immer mit Bravour. Letztendlich wurde der Skipass vollständig ausgenutzt! Die Fahrt wurde dann noch mit einem gemütlichen Beisammensein im Gasthof zum goldenen „M“ abgerundet.

In diesem Fall, **VIELEN DANK** an unsere Leiter Johannes und Justin für dieses gelungene und spaßige Wochenende! Mit Daniel, Chris, Lukas, und den Verfassern des Berichts Nadine und Jenni.

15 Tourenberichte

Skifreizeit alpin (26. – 28.12.2013)

Unbeabsichtigt wurde die Skiausfahrt eine reine Mädelsfreizeit. Mit einem 9-Sitzer fuhren wir alle gemeinsam los nach Nauders und erreichten gerade um 11:30 Uhr noch den



Schishop in Nauders um die Skiausrüstung von uns zu vervollständigen. Beim Hüttenschlüssel hat's die Hüttenwartin Hilde ganz genau genommen und wir mussten alle DAV-Ausweise vorlegen und eine vollständige Teilnehmerliste mit Adresse vorlegen. Endlich waren wir in der Talstation des Skigebiets Nauders kurz vor dem

Reschenpass. Schnell noch eine Brotzeit rein, umziehen am Auto und raus ins Schneetreiben bei Kälte und Wind. Die erste Abfahrt machten wir mit Rucksackdepot ohne Gepäck, dann ging's Richtung unserer urigen Selbstversorgerhütte auf über 1.900 m Höhe mitten im Skigebiet. Zur Hütte mussten wir uns noch ca. 50 Höhenmeter durch Tiefschnee mit Essen & Gepäck für die 3 Tage hochkämpfen, die erste Härteprobe, die wir aber alle gut meisterten.

Vor unserer Hütte lief der Brunnen mit eisigem Wasser, unser Bad und die Wasserversorgung für die nächsten Tage. Gut dass der Brunnen nicht eingefroren war, sonst müssten wir zur nächsten Hütte zum Wasser holen gehen ...

Schnell gewöhnten wir uns an die nette Einraum-Hütte der Sektion Bremen, nur das WC gefiel uns geruchsbedingt nicht, aber es war ja nur für 2 Nächte! Nach Auspacken, Schlafplätze verteilen, Kochteams bilden gings los mit Holzofen anfeuern und Abendessen kochen, danach vergnügten wir uns bei Tee, eisigem Wasser mit Sirup und „großer Dalmati“ (Kartenspiel) und später „Wehrwolf-spielen“, bis wir zufrieden ins Lager fielen. Die nächsten 2 Tage bei eisigem, z.T. stürmischen aber sonnigen Wetter mit fast einem halben Meter Neuschnee machten wir die Pisten von Nauders unsicher, mal alle als Gruppe, mal geteilt in 2 Gruppen. Sophia durfte sogar mal Skidoo fahren, obwohl sie nicht hingefallen war (die Pistenpolizei wollte um 16:15 Uhr einfach die Pisten leer haben). Glückliche, müde und zufrieden, viele Pistenkilometer hinter uns, kamen wir nach Garching zurück.

Claus Frommel

Gipfel rund um den Brenner (3. bis 6. Januar 2014)

03. Jan 14: 11 Erwachsene und ein Kind trafen sich in Haar, um dann gemeinsam nach Gries am Brenner, 1164m, zu fahren. Gleich am Eingang zum Obernbergtal war der Parkplatz, von dem aus wir den Sattelberg, 2115m, ersteigen wollten. Das Wetter war prima, die Sonne ließ sich sogar hin und wieder blicken und so stapften einige SchneeschuhgeherInnen und einige SkitourengerherInnen auf gut präparierter, ehemaliger,

Piste dem Gipfel entgegen. Immer wieder wurden auch Aussichtspausen eingelegt, da das Panorama heute sehr gut war. Der Abstieg verlief dann entlang der Aufstiegsroute und die Einkehr erfolgte in der Sattelbergalm, 1633m. Nach der Tour fuhren wir weiter zu unserem Basecamp für die nächsten Tage, dem Gasthof Silbergasser in Brennerbad, 1260m, mit dem wir wirklich sehr zufrieden waren – ausgezeichnetes Preis-Leistungs-Verhältnis.

04. Jan: Der nächste Tag überraschte uns mit sehr viel Neuschnee, was an unserem Ziel jedoch nichts änderte, denn auch heute erwarderten wir eine ehemalige Piste, zumindest bis hinauf zur Enzianhütte, 1894m. Unser eigentliches Ziel, die Flatschspitze, 2566m, war sowohl wegen der Neuschnee- als auch wegen der Lawinenwarnstufe 3, nicht zu machen. Also genossen wir die warme, gemütliche Hütte, bevor wir wieder zu den Pkw's 300 Meter unterhalb unseres Gasthofes abstiegen bzw. abfuhren.



05. Jan: Der dritte Tag war so schneebeladen, mittlerweile schneite es bereits 30 Stunden ununterbrochen, dass wir sogar Mühe hatten, vom Gasthof auf die Brennerstraße zu gelangen. Nach kurzer Absprache zwischen den beiden Tourenleitern und unter Zuhilfenahme des aktuellen Lawinenlageberichtes, entschlossen wir uns bis nach Pontigl/Dax, 1330m, mit den Autos abzufahren und, auch entlang einer ehemaligen Piste, zumindest bis zur Hühnerspielhütte, 1868m, aufzusteigen. Da der Schnee heute sehr nass war, erreichten wir die Hütte ziemlich durchnässt, noch nasser waren wir jedoch beim Erreichen unseres Gasthofes. Die Gipfel oberhalb der Hütte, wie in der gesamten Region, waren heute wegen der Verhältnisse unerreichbar für uns.

06. Jan: Der vierte Tag, unser Abschlusstag, begrüßte uns mit Sonnenschein und blauem Himmel – wir hatten es nach den beiden vergangenen Tagen aber auch verdient – und so entschieden wir uns noch einmal ins Obernbergtal, genau: zum Moserhof, 1320m, oberhalb Vinaders, 1269m, zu fahren. Unser Ziel war der Leitnerberg, 2309m, den wir drei Stunden später dann auch erreichten. Gute Aufstiegsspur, pralle Sonne, fantastische Aussicht und tolle Stimmung in der Gruppe machten diese Tour zum Erlebnis und versöhnte uns mit den beiden vergangenen Tagen. Der Abstieg erfolgte entlang der Aufstiegsroute und bevor wir uns an die Heimfahrt machten, kehrten wir in Gries noch kurz ein. Wir zogen über diese vier Tage ein sehr positives Resümee, wir haben jeden Tag eine Tour unternommen und es ist uns sehr gut miteinander gegangen.

15 Tourenberichte

Skitour zur Rotwand (9. Februar 2014)



Wieder einmal mussten wir das Tourenziel kurzfristig ändern. Eigentlich sollte der Schönberg für unsere Skitour erhalten, allerdings überzeugte uns das Gebiet um den Spitzingsee dann doch in Sachen Schneesicherheit. Schon bei der Anfahrt realisierten wir, dass wir wohl die richtige Entscheidung getroffen hatten, denn erst kurz vor dem Spitzingsattel war Schnee in Sicht.

Auch das erste Stück, die Fahrstraße bis zur Bergwach-

hütte, mussten wir die Ski noch tragen, bis wir schließlich am Abzweig endlich in die Bindungen steigen konnten. Der weitere Aufstieg gestaltete sich kurzweilig und war von den unterschiedlichsten Schneeverhältnissen geprägt. Als wir das Rotwandhaus sehen konnten, war die Entscheidung schnell gefasst, uns dort kurz aufzuwärmen und unsere Mittagspause zu verbringen. Nachdem wir alle wieder warme Finger hatten, starteten wir Richtung Rotwandgipfel. Wir ließen uns die Option der Reibn solange offen, bis wir in die Nordhänge und ins anschließende Tal blicken konnten. Allerdings hatte der Föhn auch hier gute Arbeit geleistet und die Sättel und Hänge sichtbar abgeblasen. Daher entschieden wir, die Rotwand südseitig zu queren und entlang des Lämpersbergs zum Taubensteinhaus aufzusteigen. Auch der Gedanke an eine skibelagschonende Abfahrt über die Pisten war ein Argument für diese Variante.

Letztendlich haben wir das Beste aus den momentanen Schneeverhältnissen gemacht und alle einen schönen Tag erlebt. Danke an Basti, der die Variante vorgeschlagen hat.

Benni Schreiber

Gipfel rund um die Erfurter Hütte (1. und 2. März 2014)

Guido hatte ein Schneeschuh-Wochenende auf der Erfurter Hütte ausgeschrieben. Dies schien auch für Schitourengeher interessant zu sein. Da die Interessen der beiden Gruppen doch unterschiedlich sind, wurde die Gruppe geteilt und dem Henning die Schifreunde zugeteilt. Auf der Hütte angekommen, zeigte sich sofort, dass auf den beliebtesten Schigipfeln Schnee Mangelware war. So wählten wir, wie die Schneeschuhe, am Samstag die Rofanspitze als Ziel. Auf dem relativ weiten und flachen Anstieg lag ausreichend Weißes. Am Gipfel machten unsere Freunde schon Brotzeit in der Sonne. Wir fuhrten bis fast zur Grubalacke hinunter und mussten zur Scharte natürlich wieder ansteigen. Dort

holten uns die mit den Biberschwänzen wieder ein. Dann allerdings lieben wir's laufen. Der Schnee war stellenweise ziemlich bockig aber es hat Spaß gemacht.

Am Nachmittag zeichnete sich am Himmel schon ab, dass das Wetter sich verschlechtern wollte. So steckte dann auch am Sonntag alles in dichtem Nebel. Da muss man sich doch was suchen, wo man wenigstens die allernächste Umgebung erkennen kann. Also in den Wald! Eine kurze Abfahrt auf der Piste und hinein ins Geschöll, ein wildes, enges Tal, durch das es normalerweise zur Hochalpe geht. Wir erfreuten uns an den vereisten, uralten Zirben und Lärchen und der geheimnisvollen Nebelstimmung. Oben mussten wir in die steile Flanke ausweichen, was sich ziemlich mühsam gestaltete. Auch alte Hasen hatten im Bruchharsch ihre Probleme mit den Spitzkehren. Wir stiegen bis zur Waldgrenze, wo das „White Out“ begann. Die Abfahrt war weniger genussvoll. Doch hatten wir uns draußen in der Natur bewegt und deshalb auch ein schönes Wochenende.



Henning Verbeek

16. Chronik

Franz Lollert sammelt seit Jahren die Tourenberichte und sonstigen Ereignisse der Sektion Garching. Die komplette Historie der unserer Sektion ist nun auf der neu gestalteten Internetseite www.alpenfreunde.de einsehbar. Franz hat dort neben den alten Tourenberichten und Bildern auch die Vereinschronik und manch Unterhaltsames eingestellt.



17. Umwelt- und Naturschutzarbeit

Neues DAV-Projekt „Klimafreundlicher Bergsport“

„...Mit dem Projekt „Klimafreundlicher Bergsport“ stellt sich der DAV den wachsenden Herausforderungen rund um die Themen Klimawandel und Klimaschutz im Alpenraum.

Die Veränderungen des Klimawandels wirken sich massiv auf die unterschiedlichen Aktivitäten der Bergsportler aus (z.B. zunehmende Hang- oder Felsinstabilitäten in Folge der ansteigenden Temperaturen im Alpenraum). Gleichzeitig leistet ein Großteil der Bergsportler selbst mit ihrem Verhalten einen erheblichen Beitrag zum Klimawandel. An- und Abreise bei Bergsportaktivitäten finden meist mit dem eigenen Pkw statt und sind folglich mit einer entsprechend großen Emission von Treibhausgasen verbunden. Eines

17 Umwelt- und Naturschutzarbeit

der Hauptziele des Projekts ist es nun den CO₂-Fußabdruck der Bergsportler und der Aktivitäten des DAV durch wirkungsvolle Maßnahmen zu verkleinern.

Finanzielle Unterstützung erhält der DAV dafür im Rahmen der Bayerischen Klima-Allianz vom Bayerischen Staatsministerium für Umwelt und Verbraucherschutz (200.000 Euro). Darüber hinaus wird das Projekt durch den DAV-Partner Globetrotter Ausrüstung im Rahmen der DAV-GlobetrotterCard finanziell bezuschusst. Seit Januar 2014 ist der Diplom-Geograph Maximilian Witting als Projektleiter tätig und wird sich hauptsächlich den folgenden zentralen Projektzielen in den nächsten drei Jahren widmen:

- Möglichkeiten einer umweltfreundlichen Anreise ins Gebirge aufzeigen;
- Bergsportler, Mitglieder sowie DAV-Sektionen von Klimaschutzmaßnahmen überzeugen und zu deren Umsetzung animieren;
- Bewusstseinsbildung im Bereich Klimaschutz und alternative Mobilität betreiben.

Informationen in verschiedenen DAV-Medien sollen Bergsportler für Klimaschutz sensibilisieren und zu alternativen Anreisemöglichkeiten motivieren. Gute Ideen und bereits umgesetzte Aktionen aus DAV-Sektionen werden in einer Best- Practice-Sammlung zum Nachmachen und Weiterdenken anregen. Außerdem soll das Thema Klimaschutz künftig die Infrastruktur von DAV und Sektionen mit prägen und in die Ausbildungs- und Tourenprogramme einfließen.

Anfang März wurde im Rahmen des Projekts eine Online-Umfrage gestartet, die das Mobilitätsverhalten von Bergsportlern untersucht. Mit den Ergebnissen erhofft sich der DAV wert- volle Informationen, um Strategien für umweltverträgliches Reisen beim Bergsport zu entwickeln bzw. zu verbessern und somit einen Beitrag zum Klimaschutz in den Alpen zu leisten.“

Noch bis Ende April sind alle herzlich eingeladen, unter www.alpenverein.de/umfrage-mobilitaet an der Umfrage teilzunehmen!

Auch wir wollen uns in der Sektion Garching überlegen, was wir selbst tun können, um den Bergsport klimafreundlich auszuüben und wie wir die Mitglieder zu einem verantwortungsbewussten Handeln motivieren können. Hierzu wird ein Treffen der Umwelt- und Naturschutzgruppe zu diesem Schwerpunktthema stattfinden (siehe Touren-Programm 29.10.14, 19 Uhr).

Bachpatenschaft und Pflegeaktionen

Am 4. April fand erneut eine Bachpflegeaktion am Mühlbach mit der Familiengruppe statt. Herzlichen Dank an alle, die sich bei dieser „Natur- und Umweltschutzaktion vor Ort“ engagiert haben sowie an das Organisationsteam unter der Leitung von Carolin Weisbart und Elke Endriß.

Infotreffen und Exkursionen

Neben einem Treffen der Umwelt- und Naturschutzgruppe leitete der Naturschutzreferent beim Familienwochenende 15.-16. Februar 2014 eine naturkundliche Exkursion zu „Tierspuren im Schnee“ um die Priener Hütte (siehe Tourenbericht).

Bundesausschuss Natur- und Umweltschutz

Neues Grundsatzprogramm

Die DAV Hauptversammlung am 08.11.14 in Neu-Ulm hat einstimmig die überarbeitete Fassung des *Grundsatzprogramms zum Schutz und zur nachhaltigen Entwicklung des Alpenraumes sowie zum umweltgerechten Bergsport* verabschiedet. Präambel und Leitlinien des Papiers wurden dazu mit OeAV (Österreich) und AVS (Südtirol) abgestimmt. Außerdem wurde da Thema Energie auf den aktuellen Stand gebracht (siehe www.alpenverein.de/natur-umwelt).

Ausstellung „Alpen unter Druck“.

Eine neue Ausstellung: „Erschließungsprojekte im Alpenraum“ findet im Alpinen Museum des DAV mit interessantem Veranstaltungsprogramm von 14.03.14 bis 15.02.15 statt (siehe www.alpines-museum.de).

Neue Stellen im Ressort Natur- und Umweltschutz

Seit Januar 2014 gibt es zwei neue Mitarbeiter im Ressort Natur- und Umweltschutz, die in den Bereichen alpine Raumordnung und klimafreundlicher Bergsport (siehe oben) eingesetzt sind.

Sommerprogramm

Beim diesjährigen Garchinger Straßenfest wird sich die Umwelt- und Naturschutzgruppe wieder beim Getränkeausschank beteiligen.

Auch dieses Jahr wollen wir wieder eine Bergbauernhofaktion durchführen. Unser solidarischer Arbeitseinsatz ist nicht nur für die Bergbauern in Südtirol wertvoll sondern bereichert auch die Helfer mit eindrücklichen Erfahrungen! Alle Generationen - von der Familien- bis zur Seniorengruppe - sind herzlich eingeladen, unser ehrenamtliches Engagement zu unterstützen.

Termine und Programm zu Umwelt- und Naturschutzaktionen für 2014:

29. Mai - 01. Juni	Treffen der am Naturschutz Interessierten in Selb (Fichtelgebirge)
18.-20. Juli	Beteiligung am Sektionstand beim Garchinger Straßenfest
19. Juli	Vorbesprechung zur Bergbauernhofaktion (14 Uhr)
31. Juli - 06. Aug.	Bergbauernhof-Aktion in Südtirol
19.-21. Sep.	DAV Naturschutztagung in Freiburg
29. Okt.	Treffen der Umweltgruppe: „Klimafreundlicher Sektions-Bergsport“ (19h)

Christof Thron

18 Natur entdecken: Alpenvögel

18.Natur entdecken: Alpenvögel

Mit seinen breiten Schwingen gleitet er scheinbar mühelos über schroffe Felsen, weiße Firnfelder und grüne Almen. Plötzlich setzt er zum Sturzflug an. Er hat ein Murmeltier entdeckt. Sein Leibgericht. Mit 125km/h nähert er sich der Erde...

Der Steinadler ist einer der größten Greifvögel der Alpen. Er kann eine Flügelspannweite von über 2 Metern erreichen und ist schon von weitem an seinem charakteristischen Flugbild zu erkennen.

Früher war der Steinadler in ganz Deutschland verbreitet, wurde dann aber durch Jagd und Zerstörung seiner Lebensräume fast ausgerottet. Erst seit ca. 60 Jahren hat ein Umdenken eingesetzt und man erkannte die Notwendigkeit, den Steinadler zu schützen. Trotz allen Bemühungen ist dieser heute in Deutschland nur noch in den Alpen zu finden. Auch hier ist



der Bestand gefährdet und ohne den Zuzug von Adlerpaaren aus Österreich könnten wir bald keine Steinadler mehr in Bayern sehen.

Für uns Bergsportler, vor allem für Kletterer und Gleitschirmflieger, ist es wichtig zu wissen, dass wir besonders während der Brut, die ca. zwischen März und Mai stattfindet, sehr viel Rücksicht nehmen müssen. Ist das Männchen zu oft gezwungen, das Nest zu verlassen, um Eindringlinge abzuwehren, ist das Misslingen der Brut sehr wahrscheinlich.

Schon Gewusst: Lawinreiche Winter sind für den Steinadler besonders gut. Wenn während des Winters viele Lawinen abgehen und andere Tiere wie Gämsen und Steinböcke umkommen, hat der Steinadler im Frühjahr viel Nahrung ohne große Anstrengung.

Beobachtungstipp: Den Steinadler lebt in wiesenreichen Berggebieten und brühtet in Felswänden. Beobachten kann man den „König der Lüfte“ mit ein bisschen Glück zum Beispiel im Karwendel, dort sind 21 Brutpaare bekannt.

Rätselfrage: Der Steinadler ist einer der größten Vögel der Alpen. Welcher Vogel übertrifft den Steinadler aber noch in seiner Flügelspannweite?

Literaturtipp: Vögel der Alpen, ISBN 978-3-258-07597-6

Also bei der nächsten Bergtour das Fernglas nicht vergessen!

Viel Spaß, Benni & Caro



Persönliche Beratung und ein Girokonto für 0,- €!



Kreissparkasse
München Starnberg Ebersberg

 Kreissparkasse

Das richtige Konto für alle, die ihre Bankgeschäfte online, schnell, flexibel und rund um die Uhr tätigen wollen. Ohne Kosten ab 1.000,- € mtl. Geldeingang – versprochen! Leistungen, die nicht online genutzt werden, sind kostenpflichtig. Details hierzu erfahren Sie bei Ihrem Berater oder im Internet.
089 23801 0 · www.kskmse.de



Nähe ist gut. Vor  Ort
ist besser.
www.vr-ismaning.de

Jeder Mensch hat etwas, das ihn antreibt.

Wir machen den Weg frei.

- V** in Ismaning, Garching, Oberföhring und Unterföhring
- V** fünf Geschäftsstellen und ein Lagerhaus
- V** persönliches Engagement, das Sie in den Mittelpunkt stellt

**Volksbank Raiffeisenbank
Ismaning eG**





„Mein Basecamp
ist in München“

